



ПРАВИТЕЛЬСТВО АРХАНГЕЛЬСКОЙ ОБЛАСТИ

**МИНИСТЕРСТВО СТРОИТЕЛЬСТВА
И АРХИТЕКТУРЫ АРХАНГЕЛЬСКОЙ ОБЛАСТИ**

ПО С Т А Н О В Л Е Н И Е

от 22 апреля 2020 года № 41-п

г. Архангельск

**О внесении изменений в постановление министерства строительства
и архитектуры Архангельской области от 10 марта 2020 года № 21-п
в связи с исправлением технической ошибки**

В связи с допущенной технической ошибкой, руководствуясь подпунктом 7 пункта 11.2, пунктом 13 Положения о министерстве строительства и архитектуры Архангельской области, утвержденного постановлением Правительства Архангельской области от 11 июня 2015 года № 214-пп, министерство строительства и архитектуры Архангельской области **постановляет**:

1. Внести следующие изменения в постановление министерства строительства и архитектуры Архангельской области от 10 марта 2020 года № 21-п «Об утверждении изменений в правила землепользования и застройки муниципального образования «Талажское» Приморского муниципального района Архангельской области»:

1.1. заменить приложение «Карта градостроительного зонирования территории муниципального образования» согласно приложению № 1 к настоящему постановлению;

1.2. заменить приложение «Карта градостроительного зонирования территории д. Верхняя Золотица» согласно приложению № 2 к настоящему постановлению;

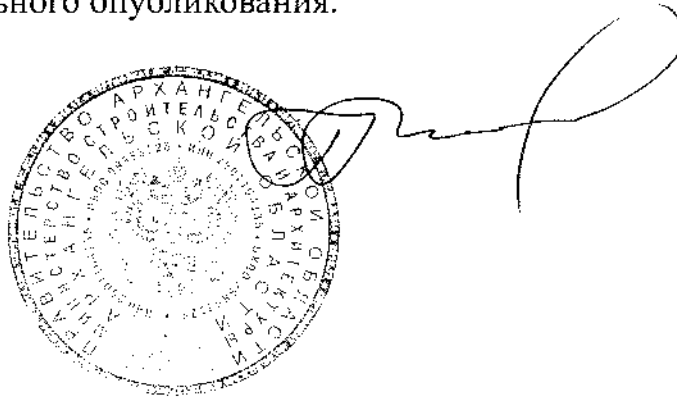
1.3. заменить приложение «Карта градостроительного зонирования территории д. Повракульская» согласно приложению № 3 к настоящему постановлению.

2. Разместить настоящее постановление в федеральной государственной информационной системе территориального планирования, на официальном сайте Правительства Архангельской области и на официальном сайте муниципального образования «Приморский муниципальный район», а также в средствах массовой информации

по решению администрации муниципального образования «Приморский муниципальный район».

3. Настоящее постановление вступает в силу через 10 дней со дня его официального опубликования.

Министр



Д. В. Гладышев



Правила землепользования и застройки муниципального образования "Талажское", архипелага Земля Франца - Иосифа, о. Виктория Приморского муниципального района Архангельской области

КАРТА ГРАДОСТРОИТЕЛЬНОГО ЗОНИРОВАНИЯ ТЕРРИТОРИИ Д. ВЕРХНЯЯ ЗОЛОТИЦА

Приложение № 2 к Постановлению министерства строительства и архитектуры от 22 апреля 2020 года № 41-п

УСЛОВНЫЕ ОБОЗНАЧЕНИЯ

Границы

- Граница населенного пункта
- Граница земельного участка, зарегистрированного в ГКН

Территориальные зоны

- Ж-1** Зона застройки индивидуальными жилыми домами
- О-2** Зона размещения объектов социального и коммунально-бытового назначения
- Сх-1** Зона сельскохозяйственного использования
- Т** Зона транспортной инфраструктуры
- СП-1** Зона специального назначения, связанная с захоронениями
- СП-3** Зона специального назначения, связанная с утилизацией и захоронением отходов

Территории не подлежащие градостроительному зонированию

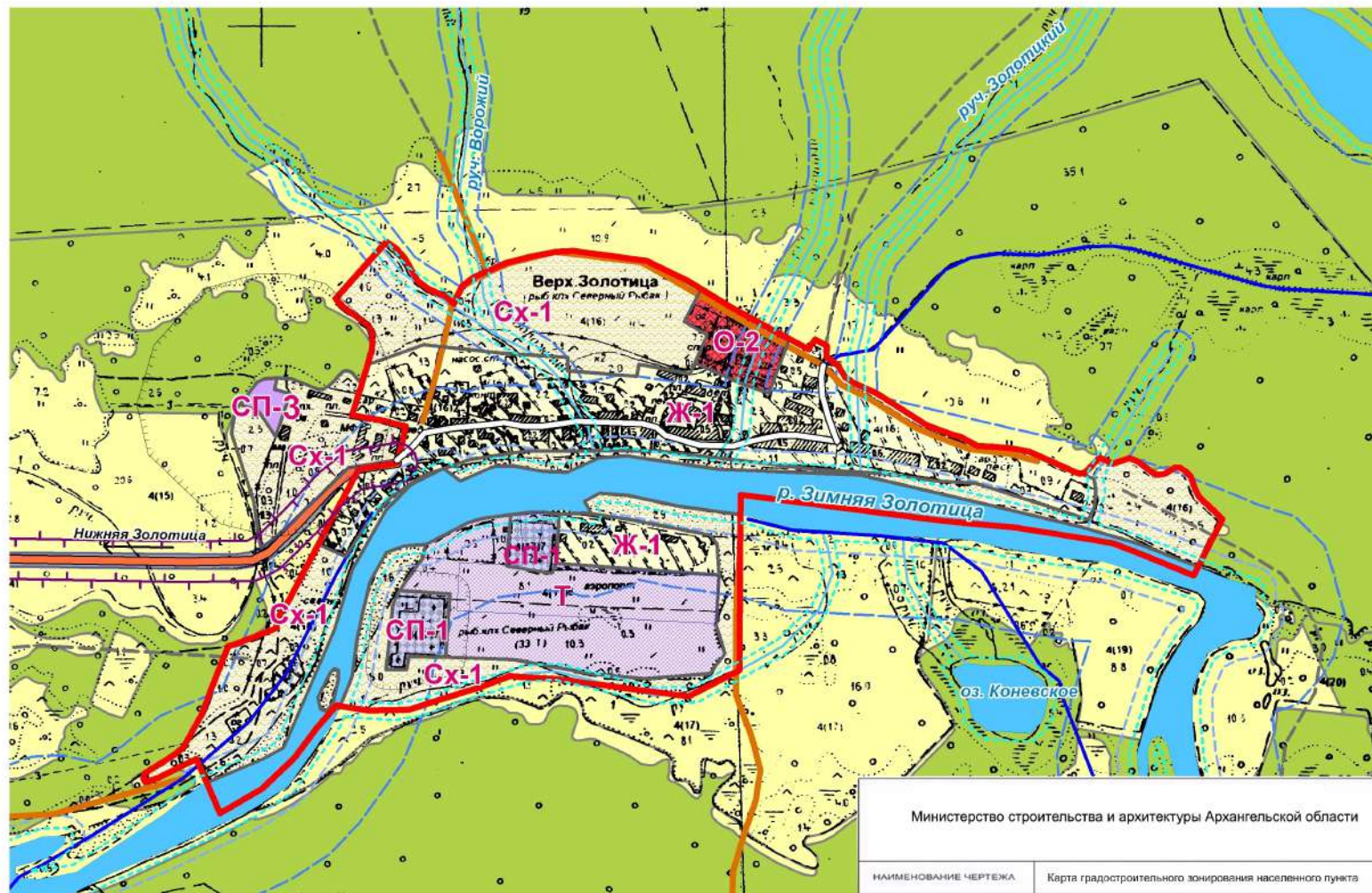
- Сельскохозяйственные угодья на землях сельскохозяйственного назначения
- Земли лесного фонда
- Земли водного фонда

Объекты улично-дорожной сети

- Внешние автодороги
- Улицы в населенных пунктах

Зоны с особыми условиями использования территории

- Охранная зона
- Санитарно-защитная зона
- Водоохранная зона
- Прибрежная защитная полоса
- Береговая полоса
- Иные зоны (рыбоохранная зона)



Министерство строительства и архитектуры Архангельской области

НАИМЕНОВАНИЕ ЧЕРТЕЖА	Карта градостроительного зонирования населенного пункта
Дата	2019 год
Масштаб	1:10 000



Правила землепользования и застройки муниципального образования "Талажское", архипелага Земля Франца - Иосифа, о. Виктория Приморского муниципального района Архангельской области
КАРТА ГРАДОСТРОИТЕЛЬНОГО ЗОНИРОВАНИЯ ТЕРРИТОРИИ Д. ПОВРАКУЛЬСКАЯ

Приложение № 3 к Постановлению министерства строительства и архитектуры от 22 апреля 2020 года № 41-п

МУНИЦИПАЛЬНОЕ ОБРАЗОВАНИЕ "ГОРОД АРХАНГЕЛЬСК"

УСЛОВНЫЕ ОБОЗНАЧЕНИЯ

Границы

- Граница муниципального района
- Граница городского округа
- Граница сельского поселения
- Граница населенного пункта
- Граница земельного участка, зарегистрированного в ГРН

Территориальные зоны

- Ж-1 Зона застройки индивидуальными жилыми домами
- Ж-1.1 Зона ведения личного подсобного хозяйства
- Ж-2 Зона застройки малоэтажными жилыми домами
- О-2 Зона размещения объектов социального и коммунально-бытового назначения
- Р Зона рекреационного назначения
- Р-1 Зона объектов спорта и отдыха
- П-1 Промышленная зона
- И Зона инженерной инфраструктуры
- Т Зона транспортной инфраструктуры
- ТЖ Зона железнодорожного транспорта
- СХ-1 Зона сельскохозяйственного использования
- СХ-2 Зона садоводств
- СХ-3 Зона ведения огородничества

Территории не подлежащие градостроительному зонированию

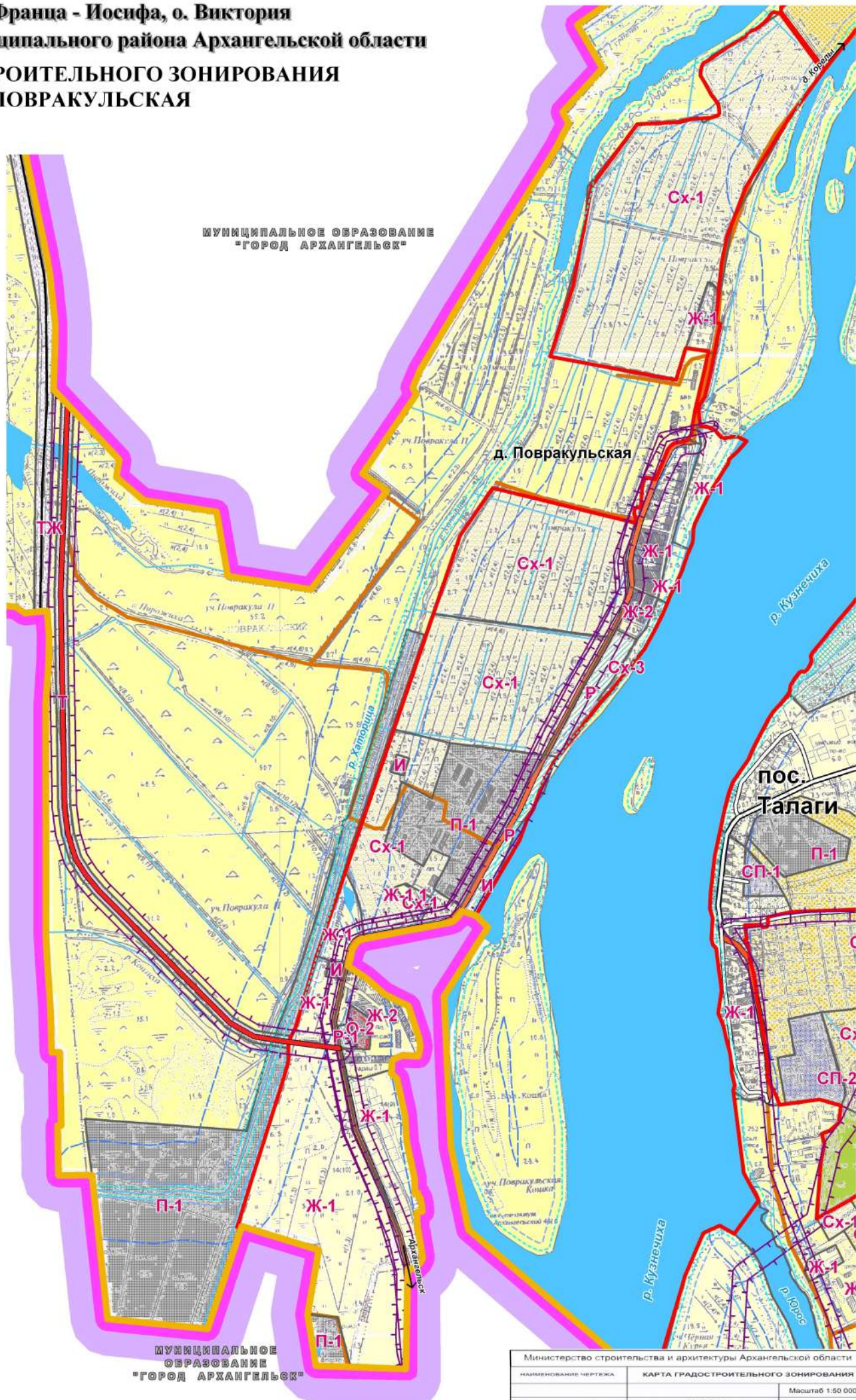
- Сельскохозяйственные угодья на землях сельскохозяйственного назначения
- Земли лесного фонда
- Земли водного фонда

Объекты улично-дорожной сети

- Внешние автодороги
- Улицы в населенных пунктах

Зоны с особыми условиями использования территории

- Охранная зона
- Санитарно-защитная зона
- Санитарный разрыв от территории аэропорта
- Водоохранная зона
- Прибрежная защитная полоса
- Береговая полоса
- Иные зоны (рыбоохранная зона)



МУНИЦИПАЛЬНОЕ ОБРАЗОВАНИЕ "ГОРОД АРХАНГЕЛЬСК"

Министерство строительства и архитектуры Архангельской области	
НАИМЕНОВАНИЕ ЧЕРТЕЖА	КАРТА ГРАДОСТРОИТЕЛЬНОГО ЗОНИРОВАНИЯ
	Масштаб 1:50 000
дата 2019г.	