



ОБЩЕСТВО С ОГРАНИЧЕННОЙ ОТВЕТСТВЕННОСТЬЮ

«АрхЗемПроект»

163000 г. Архангельск, пр.Троицкий, 94, каб. 18, тел./факс: (8182) 200355, тел. (8182) 470750

ОГРН 1052901128422 ИНН 2901137741 / КПП 290101001 р/с 40702810022310000656 в филиале "С-Петербургская дирекция ОАО "УРАЛСИБ" БИК 044030706 к/с 30101810800000000706

УТВЕРЖДЕН

Распоряжением администрации МО
«Приморский муниципальный район»
от «__» _____ 2018г. № _____

**ПРОЕКТ ПЛАНИРОВКИ И МЕЖЕВАНИЯ ТЕРРИТОРИИ земельного участка с
кадастровым номером 29:16:240601:115 в п. Катунино МО «Катунинское»
Приморского района Архангельской области**

Генеральный директор
Руководитель проекта

Петропавловский М.С.
Петропавловский М.С.

Архангельск
2018 г.

СОДЕРЖАНИЕ

| | |
|---|----|
| ВВЕДЕНИЕ | 4 |
| ГЛАВА I. ПРОЕКТ ПЛАНИРОВКИ ТЕРРИТОРИИ. АНАЛИЗ СОВРЕМЕННОГО СОСТОЯНИЯ ТЕРРИТОРИИ | 5 |
| I.1. Особенности размещения в групповой системе расселения | 5 |
| I.2. Природно-климатические условия | 5 |
| I.3. Современное использование территории деревни. Существующий баланс | 6 |
| ГЛАВА II. ОСНОВНЫЕ НАПРАВЛЕНИЯ ГРАДОСТРОИТЕЛЬНОГО РАЗВИТИЯ | 7 |
| II.1. Демографический прогноз численности населения. Баланс трудовых ресурсов | 7 |
| II.2. Результаты инженерных изысканий | 7 |
| II.3. Архитектурно-планировочное решение. Градостроительное зонирование территории застройки | 7 |
| II.4. Положение о характеристиках планируемого развития территории | 8 |
| II.5. Обоснование определения границ зон планируемого размещения объектов капитального строительства | 10 |
| II.6. Положение об очередности планируемого развития территории. Обоснование очередности планируемого развития территории | 12 |
| II.7. Рекреационные зоны | 13 |
| ГЛАВА III. ТРАНСПОРТНАЯ ИНФРАСТРУКТУРА (УЛИЧНО-ДОРОЖНАЯ СЕТЬ И ТРАНСПОРТ) | 14 |
| III.1. Внешний и внутренний транспорт. Улично-дорожная сеть | 14 |
| ГЛАВА IV. ИНЖЕНЕРНАЯ ПОДГОТОВКА ТЕРРИТОРИИ | 16 |
| ГЛАВА V. ИНЖЕНЕРНО-ТЕХНИЧЕСКИЕ МЕРОПРИЯТИЯ ГРАЖДАНСКОЙ ОБОРОНЫ. МЕРОПРИЯТИЯ ПО ПРЕДУПРЕЖДЕНИЮ ЧРЕЗВЫЧАЙНЫХ СИТУАЦИЙ ПРИРОДНОГО И ТЕХНОГЕННОГО ХАРАКТЕРА | 17 |
| ГЛАВА VI. МЕРОПРИЯТИЯ ПО ОХРАНЕ ОКРУЖАЮЩЕЙ СРЕДЫ | 19 |
| ГРАФИЧЕСКИЕ МАТЕРИАЛЫ: | |
| Схема расположения элемента планировочной структуры | 21 |
| Схема использования территории в период подготовки проекта планировки территории | 22 |
| Схема организации улично-дорожной сети | 23 |
| Схема границ зон с особыми условиями использования территории | 24 |
| Схема вертикальной планировки и инженерной подготовке территории | 25 |
| ГЛАВА VII. ПРОЕКТ МЕЖЕВАНИЯ ТЕРРИТОРИИ | 26 |
| ГРАФИЧЕСКИЕ МАТЕРИАЛЫ: | |
| Чертеж межевания территории с указанием границ образуемых и изменяемых земельных участков | 35 |
| Чертеж межевания территории с указанием границ зон с особыми условиями использования территории | 36 |

| | |
|--|----|
| ПРИЛОЖЕНИЯ: | |
| Выписка из ЕГРН об объекте недвижимости | 37 |
| Кадастровый план территории от 17.07.2018г. № 99/2018/134442883, выданный филиалом ФГБУ «ФКП Федеральной службы государственной регистрации, кадастра и картографии» по Архангельской области и Ненецкому автономному округу на кадастровый квартал 29:16:240601 (без каталогов координат) | |
| Техническое задание, выданное комитетом по управлению муниципальным имуществом и земельным отношениям администрации МО «Приморский муниципальный район» | |
| Свидетельство № П.037.29.6030.03.2012 от 26.03.2012, выданное саморегулируемой организацией «Объединение инженеров проектировщиков» | |

ВВЕДЕНИЕ

Проект планировки территории земельного участка с кадастровым номером 29:16:240601:115 в п. Катунино МО «Катунинское» Приморского района Архангельской области разработан на основании технического задания, выданного комитетом по управлению муниципальным имуществом и земельными отношениями администрации МО «Приморский муниципальный район». Графические материалы проекта выполнены в компьютерной графике.

Проект планировки территории земельного участка с кадастровым номером 29:16:240601:115 в п. Катунино МО «Катунинское» Приморского района Архангельской области разработан в соответствии с концепцией строительства комплекса индивидуальных многоквартирных деревянных жилых домов в увязки с объектами инфраструктуры вновь проектируемых объектов общественного и объектами инженерного обеспечения на загородной территории.

Исполнитель проекта – Общество с ограниченной ответственностью «АрхЗемПроект».

Проект планировки территории земельного участка с кадастровым номером 29:16:240601:115 в п. Катунино МО «Катунинское» Приморского района Архангельской области разработан на основании:

- выписки из единого государственного реестра недвижимости об объекте недвижимости № 99/2018/178607317 от 19.09.2018г.
- технического задания, выданного комитетом по управлению муниципальным имуществом и земельными отношениями администрации МО «Приморский муниципальный район»;
- контрольно-исполнительной съемки, выполненной в 2018 году.

А также в соответствии с требованиями экологических, санитарных, противопожарных и других норм, действующих на территории Российской Федерации:

- СНиП 2.07.01-89* «Градостроительство. Планировка и застройка городских и сельских поселений»;
- СанПиН 2.2.1/2.1.1.1200-03 «Санитарные нормы и правила»;
- СП 30-102-99 «Планировка и застройка территорий малоэтажного жилищного строительства»;
- Федеральный закон от 22 июля 2008 г. № 123-ФЗ «Технический регламент о требованиях пожарной безопасности».

ГЛАВА I

ПРОЕКТ ПЛАНИРОВКИ ТЕРРИТОРИИ

АНАЛИЗ СОВРЕМЕННОГО СОСТОЯНИЯ ТЕРРИТОРИИ

I.1. Особенности размещения в групповой системе расселения.

Общая площадь участка – 8,8 га.

Земельный участок расположен северо-западнее поселка Катунино, Приморского района Архангельской области, на берегу озера Холмовское.

Отведённый участок расположен в кадастровом квартале 29:16:240601. Рельеф участка спокойный без видимого повышения отметок.

Связь с областным центром – г. Архангельском и другими населенными пунктами области осуществляется автотранспортом.

Территория не спланирована, не благоустроена, нет дорожного покрытия. Площадка представляет собой ровный участок, свободный от застройки.

Рельеф участка ровный. Овражная сеть отсутствует.

Промышленные объекты на территории отсутствуют.

Объекты культурно-бытового обслуживания отсутствуют.

I.2. Природно-климатические условия.

Характеристика климата в районе в районе пос. Катунино производится по данным метеостанции в г. Архангельск.

Территория расположена в зоне умеренного, морского климата с продолжительной умеренно-холодной зимой и коротким прохладным летом.

Самым холодным месяцем является январь (минимальная температура $-45,2^{\circ}\text{C}$), самым теплым – июль (максимальная температура $+34,4^{\circ}\text{C}$). Вегетационный период с температурой выше 5°C продолжается, в среднем, 60 дней.

Годовое количество осадков около 500 мм.

Относительная влажность воздуха на территории района очень велика, вследствие чего создается переувлажненность почвы.

Безморозный период продолжается 30-130 дней и находится в большой зависимости от рельефа. Снежный покров держится, в среднем, 200 дней в году, достигая к концу зимы 70 см.

Преобладающими ветрами являются: южные и юго-западные – в зимний период; северные – в летний период.

Глубина промерзания грунта 1,6 м.

Расчётные температуры для проектирования отопления и вентиляции соответственно равны -32°C и -19°C. Продолжительность отопительного периода – 251 день.

Умеренно суровые зимы обуславливают необходимую теплозащиту зданий и сооружений.

Таблица 1 - Климатические показатели по метеостанции г. Архангельск.

| | I | II | III | IV | V | VI | VII | VIII | IX | X | XI | XII | Год |
|---------------------------------|-------|-------|-------|-------|-------|------|------|------|------|-------|-------|-------|-------|
| Температура воздуха, град. С | -12,7 | -11,4 | -5,5 | 0,4 | 6,9 | 13 | 16,3 | 13,1 | 8,2 | 2,3 | -5,1 | -9,7 | 1,3 |
| Абсолютный минимум, град. С | -45,2 | -41,2 | -37,1 | -27,1 | -13,7 | -3,9 | -0,5 | -4,1 | -7,5 | -21,1 | -36,5 | -43,2 | -45,2 |
| Абсолютный максимум, град. С | 5 | 5,2 | 12,1 | 25,3 | 31,7 | 33 | 34,4 | 33,4 | 27,7 | 18,3 | 10 | 5,8 | 34,4 |
| Относительная влажность воздуха | 85 | 84 | 80 | 72 | 68 | 69 | 75 | 81 | 85 | 88 | 89 | 87 | 85 |
| Количество осадков, мм | 38 | 29 | 30 | 30 | 49 | 61 | 73 | 70 | 61 | 6,6 | 53 | 46 | 606 |
| Высота снежного покрова, см | 36 | 45 | 48 | 19 | 1 | - | - | - | - | 2 | 11 | 24 | 186 |
| Скорость ветра, м/сек. | 2,8 | 2,8 | 2,8 | 2,7 | 2,8 | 2,6 | 2,4 | 2,3 | 2,5 | 2,9 | 2,7 | 2,8 | 2,7 |
| Число дней с туманом | 2 | 2 | 2 | 3 | 2 | 1 | 1 | 3 | 3 | 3 | 3 | 2 | 27 |
| Число дней с грозой | - | - | - | - | 2 | 4 | 6 | 2 | 1 | - | - | - | 15 |

I.3. Современное использование территории.

Существующий баланс.

Проектируемая территория расположена на берегу озера Холмовское, в юго-восточной части пос. Катунино, в 18 км от центра г. Архангельска. Ближайшей железнодорожной станцией является станция Исакогорка, расположенная в 7 км. Связь с городом Архангельском и другими населенными пунктами осуществляется автотранспортом.

Существующая застройка на проектируемой территории отсутствует.

ГЛАВА II

ОСНОВНЫЕ НАПРАВЛЕНИЯ ГРАДОСТРОИТЕЛЬНОГО РАЗВИТИЯ.

II.1. Демографический прогноз численности населения.

Баланс трудовых ресурсов.

Население пос. Катунино по данным переписи населения в 2012 году составляет 3855 человек.

Механическое движение населения характеризуется неравномерным колебанием приезжающих людей на постоянное место жительства и уезжающих, что так же сказывается на численности населения.

Природные богатства района: озера Лахта и Холмовское, богатые рыбой, значительные лесные массивы, с богатейшими ягодниками, болота, изобилующие клюквой – все это создает потенциальные возможности для организации межрайонного отдыха и туризма, а также привлечения туристов со всей страны.

II.2. Результаты инженерных изысканий.

Инженерные изыскания для данного проекта планировки и межевания территории не проводились.

II.3. Архитектурно-планировочное решение.

Градостроительное зонирование территории застройки.

В основу архитектурно-планировочного решения проекта планировки территории земельного участка с кадастровым номером 29:16:240601:115 в п. Катунино МО «Катунинское» Приморского района Архангельской области заложены следующие принципы и задачи:

- четкое функциональное, градостроительное зонирование территории;
- интенсификация использования сельской территории;
- создание благоприятной экологической обстановки, размещение нового жилищного строительства в комфортных в экологическом отношении районах с точки зрения природных и санитарно-гигиенических условий;
- оснащение всеми видами инженерной инфраструктуры;

- возможности строительства жилья для различных слоев населения, учитывающие их социальное и экономическое положение в обществе: двухэтажное экономичное и престижное, коттеджное и усадебное;
- упорядочение улично-дорожной сети с четким выделением основных пешеходных связей;
- формирование облика территории, визуальных и композиционных связей основных осей восприятия;
- создание открытой планировочной структуры, обеспечивающей дальнейшее развитие в рамках устойчивого эколого-ориентированного формирования сельской среды.

II.4. Положение о характеристиках планируемого развития территории.

По функциональному использованию проектируемая территория делится на четкие зоны: жилые, общего пользования и зону инженерно-транспортной инфраструктуры.

Таблица 2 - Техничко-экономические показатели

| Наименование | Единица измерения | Количество | Примечание |
|--|-------------------|------------|------------|
| Площадь участка | га | 8,8 | |
| Площадь застройки | га | 6,6 | |
| площадь покрытия дорог, тротуаров, площадок (на участке) | га | 1,2941 | |
| Плотность застройки | % | 10 | |
| Процент использования территории | % | 90 | |

Жилая зона занимает значительную часть территории и представлена индивидуальной малоэтажной застройкой.

Элементы проекта планировки территории проработаны с учетом рационального использования территории.

Площадкой для перспективного развития проектируемой территории (нового строительства) является территория, свободная от застройки, но требующая затрат по инженерной подготовке территории.

Планировочная структура проектируемой территории строится на выявлении главных композиционных осей – основная дорога и примыкающие улицы (линии) и продиктована во многом формой и размерами участка.

Данная площадка примыкает к транспортной сети, но не обеспечена инженерной инфраструктурой (электроснабжение и водоснабжение).

Проектные предложения выполнены с условием максимального сохранения природного ландшафта, имеющихся пространственно-визуальных характеристик и действующего лесного массива, и прилегающих водных объектов.

Проектом планировки территории предполагается разместить 60 участков площадью 1100 кв.м. для строительства индивидуальных жилых домов (не выше двух этажей) с необходимым комплексом вспомогательных хозяйственных строений (хозяйственные постройки для содержания скота и птицы, бани, теплицы и т.д), сооружений инженерно-технического обеспечения и объектов благоустройства и ведения приусадебного хозяйства. Строительство индивидуальных жилых домов и хозяйственных строений предполагается как по индивидуальным проектам, так и с использованием типовых решений.

Каждый участок обеспечен проездом. Посадка домов – вдоль проездов по обеим сторонам. Наличие приусадебных участков предусматривает расположение на них хозяйственных построек.

Жилые дома обеспечиваются всеми необходимыми автономными системами инженерного оборудования.

Система отопления зданий планируется автономной. Для ее устройства применяются котлы и аппараты автономного теплоснабжения, работающие на различных видах топлива.

Водоснабжение на проектируемой территории предусматривается автономным, от шахтных и мелкотрубчатых колодцев.

Автономная канализация (биологическая очистка сточных вод).

Дренажная система (устройство канав) – в придорожные кюветы и канавы.

Электроснабжение от проектируемой трансформаторной подстанции.

Электроснабжение населенных пунктов осуществляется от районной энергетической системы. Разрешение на присоединение новых или дополнительных мощностей трансформаторов к сетевым трансформаторам выдается энергоснабжающей организацией, заключающей договор с потребителем.

Ширина улиц составляет 12 метров, проезжая часть двухполосная, шириной 8,0 метров, в конце улиц предусмотрены разворотные площадки шириной 12 метров и стоянки для автотранспорта.

Основной пешеходной трассой является тротуар, расположенный вдоль линии застройки. Ширина пешеходного тротуара 1,0 м.

Проектом предусмотрены хозплощадки с мусорными контейнерами для сбора бытовых отходов располагается при въезде на территорию. Площадка должна иметь ограждение металлическое или бетонное высотой 1,0 – 1,2м для предотвращения разбрасывания мусора по прилегающей территории. Так как частные дома предполагают строительство хозпостроек, предусмотрены площадки для складирования габаритного мусора 4,0*1,5 м.

Вдоль всех проездов по территории предполагается размещение опор освещения. Каждый участок в отдельности будет иметь освещение в соответствии с проектом застройки и благоустройства.

II.5. Обоснование определения границ зон планируемого размещения объектов капитального строительства.

1. На участке допускается возводить индивидуальный дом, хозяйственные постройки и сооружения, в том числе постройки для содержания мелкого скота и птицы, теплицы и другие сооружения с утепленным грунтом, навес или гараж для автомобиля. Строительство указанных объектов должно осуществляться по соответствующим проектам.

✓ максимальные размеры индивидуального жилого дома – 10*10 м. (увеличение размеров дома возможно при соблюдении санитарно-бытовых условий и норм противопожарных расстояний по отношению к соседним участкам);

✓ максимальная этажность индивидуального жилого дома – 2;

✓ максимальная высота: а) индивидуальных жилых домов – 10 метров в коньке кровли; б) хозяйственных строений, гаражей, индивидуальных бань, теплиц и других вспомогательных строений - 5 м в коньке крыши;

✓ минимальная высота: а) индивидуальных жилых домов – 3 метра в коньке кровли.

3. Противопожарные расстояния между строениями и сооружениями, расположенными на соседних земельных участках, в зависимости от материала стен должны быть не менее указанных в таблице 3. Допускается группировать и блокировать строения и сооружения на двух соседних участках при однорядной застройке и на четырех соседних участках при двухрядной застройке. При этом противопожарные расстояния между строениями и сооружениями в каждой группе не нормируются, а минимальные расстояния между крайними строениями и сооружениями групп принимаются в соответствии с таблицей 3.

4. Индивидуальный дом должен отстоять от красной линии улиц не менее чем на 5 м, от красной линии проездов - не менее чем на 3 м. При этом между домами,

расположенными на противоположных сторонах проезда, должны быть учтены противопожарные расстояния, указанные в таблице 3. Расстояние от хозяйственных построек до красных линий улиц и проездов должно быть не менее 3 м.

Таблица 3 - Минимальные противопожарные расстояния между крайними строениями и группами строений на садовых участках

| Материал стен | Расстояния, м | |
|---|---------------|------|
| | 1 | 2 |
| 1 Камень, бетон, железобетон и другие негорючие материалы | 15,0 | 22,5 |
| 2 Древесина | 22,5 | 22,5 |

5. Минимальные расстояния до границы соседнего садового участка по санитарно-бытовым условиям должны быть, м (рис. 1):

- от индивидуального дома - 3;
- от постройки для содержания мелкого скота и птицы - 4;
- от бани, гаража и других построек - 1;
- от стволов высокорослых деревьев - 4, среднерослых - 2;
- от кустарника - 1.

Расстояние между жилым строением (или домом) и границей соседнего участка измеряется от цоколя дома или от стены дома (при отсутствии цоколя), если элементы дома (эркер, крыльцо, навес, свес крыши и др.) выступают не более чем на 50 см от плоскости стены. Если элементы выступают более чем на 50 см, расстояние измеряется от выступающих частей или от проекции их на землю (консольный навес крыши, элементы второго этажа, расположенные на столбах и др.).

При возведении на участке хозяйственных построек, располагаемых на расстоянии 1 м от границы соседнего участка, следует скат крыши ориентировать на свой участок. Не допускается организация стока дождевой воды с крыш на соседний участок.

6. Минимальные расстояния между постройками по санитарно-бытовым условиям должны быть, м (рис. 1):

- от индивидуального дома и погреба до уборной - 12;
- до душа, бани и сауны - 8;
- от колодца до уборной и компостного устройства - 8;
- до постройки для содержания мелкого скота и птицы, душа, бани, сауны - 12;
- от погреба до компостного устройства и постройки для содержания мелкого скота и птицы - 7.

Указанные расстояния должны соблюдаться как между постройками на одном участке, так и между постройками, расположенными на смежных участках.

8. Допускается примыкание хозяйственных построек к садовому дому. При этом помещения для мелкого скота и птицы должны иметь изолированный наружный вход, расположенный не ближе 7 м от входа в садовый дом. Возможно объединение хозяйственной постройки и дома при соблюдении санитарно-гигиенических требований.

9. Гаражи для автомобилей могут быть отдельно стоящими, встроенными или пристроенными к дому и хозяйственным постройкам.

II.6. Положение об очередности планируемого развития территории.

Обоснование очередности планируемого развития территории.

Предлагается поэтапная последовательность осуществления мероприятий, предусмотренных проектом планировки территории:

1. Проведение кадастровых работ – формирование земельных участков с постановкой их на государственный кадастровый учет.
2. Предоставление вновь сформированных земельных участков под предлагаемую проектом застройку.
3. Строительство проездов, которые пройдут по данной территории, здания правления, установка хозплощадок с мусорными контейнерами для сбора бытовых отходов.
4. Строительство планируемых объектов капитального строительства и их подключение к системе инженерных коммуникаций.

II.7. Рекреационные зоны.

1. Природный комплекс (далее – ПК) пос. Катунино индивидуальный, имеет свое неповторимое лицо, определенное набором природных элементов, характерных для территорий севера.

Структура экологического каркаса складывается из элементов природного комплекса разного порядка:

- территории первого порядка, где природный фактор является определяющим и бесспорным. Они составляют основной элемент каркаса. К ним относятся озеро Лахта и озеро Холмовское.

- территории второго порядка – это территории со значительными элементами природного фактора, к ним относится частная застройка;

- территории третьего порядка формируются на основе планировочных композиционных осей поселка. К ним относятся: зеленые полосы улиц, зеленые насаждения санитарно-защитных зон.

Все три порядка должны составлять непрерывный градоэкологический каркас. Сохранение и развитие ПК – залог благоприятной экологической обстановки.

Природный комплекс пос. Катунино имеет благоприятную природную основу, которую необходимо сохранять, благоустраивать и поддерживать в надлежащем виде.

Главное условие функционирования ПК – сомкнутость его элементов. Для сохранения и развития ПК проектом планировки территории предлагается усилить роль за градостроительным использованием земель ПК в соответствии с их функциями природоохраны и рекреации.

2. Существующее положение.

Территория МО «Катунинское» расположена на севере России, в Восточно-Европейской таежной области. Почвы данной территории представлены тяжелыми суглинками, песчаными и супесчаными отложениями.

3. Проектное решение.

В данном проекте предусмотрены зеленые насаждения (взрослые сосны и березы); дренажные каналы вокруг участков, газоны, засеянные смесью многолетних трав. Толщина почвенно-растительного слоя должна быть не менее 15см.

ГЛАВА III
ТРАНСПОРТНАЯ ИНФРАСТРУКТУРА
(УЛИЧНО-ДОРОЖНАЯ СЕТЬ И ТРАНСПОРТ)

III.1. Внешний и внутренний транспорт.

Улично-дорожная сеть.

Железнодорожный транспорт.

Ближайшая железнодорожная станция «Исакогорка» находится на расстоянии 7 км от проектируемой территории. Связь с железной дорогой осуществляется в основном только автомобильным транспортом. Поэтому грузовые перевозки железнодорожным транспортом почти не производятся.

Автомобильный транспорт.

Связь с другими населенными пунктами Приморского района осуществляется по дорогам местного и регионального значения.

Внутренний транспорт и пешеходные связи, уличная сеть.

Сеть проездов решена с учетом перспективы развития его внутренних и внешних связей. Она достаточно проста по начертанию, учитывает рельеф местности и сложившееся направление основной дороги, проходящей вдоль участка проектирования.

При разработке проекта планировки учитывалось определяющее значение автотранспорта, находящегося в личном пользовании для внешних и внутренних связей. Принята во внимание и важная роль пешеходных связей на территории поселка. Тротуары запроектированы по сторонам проезжей части.

Общественный транспорт.

Связь с центром города Архангельска осуществляется автобусными маршрутами №125, №115.

Заезд на территорию осуществляется с автомобильной дороги "пос. Катунино- д. Холм". Внутренний проезд территории дает возможность для беспрепятственного движения спецтехники. Протяженность проектируемых дорог составляет – 1090 м.

Ширина улицы 12,0 м.

Ширина проезжей части 8,0 м.

Основной пешеходной трассой является тротуар, расположенный вдоль линии застройки. Ширина пешеходного тротуара 1,0 м.

Вывоз бытовых отходов осуществляется специализированной техникой по договору с соответствующей организацией.

Личный транспорт жителей размещается на участках и открытых автостоянках, расположенных при въезде на территорию проектирования.

ГЛАВА IV

ИНЖЕНЕРНАЯ ПОДГОТОВКА ТЕРРИТОРИИ

Проектируемая территория расположена юго-восточнее поселка Катунино, Приморского района Архангельской области.

Территория не спланирована, не благоустроена, нет дорожного покрытия. Площадка представляет собой ровный участок, свободный от застройки. Растительность преимущественно кустарниковая.

Рельеф участка преимущественно ровный. Овражная сеть отсутствует.

Транзитные коммуникации:

- водопровод (охранная зона 5 метров в каждую сторону);
- ЛЭП 10 кВ (охранная зона 10 метров в каждую сторону от крайнего провода).

Исходя из природных и планировочных условий, проектом инженерной подготовки намечаются следующие мероприятия:

Благоустраиваемая территория будет представлять собой территорию малоэтажной застройки для постоянного и временного (сезонного) пребывания населения. Предлагаемый тип построек – двухэтажные жилые дома.

Отведенная территория условно поделена на участки, площадью до 0,11 га. Проектом предусмотрено 60 земельных участков с индивидуальными жилыми домами.

ГЛАВА V

**ИНЖЕНЕРНО-ТЕХНИЧЕСКИЕ МЕРОПРИЯТИЯ ГРАЖДАНСКОЙ ОБОРОНЫ.
МЕРОПРИЯТИЯ ПО ПРЕДУПРЕЖДЕНИЮ ЧРЕЗВЫЧАЙНЫХ СИТУАЦИЙ
ПРИРОДНОГО И ТЕХНОГЕННОГО ХАРАКТЕРА.**

Противопожарные расстояния между зданиями, расстояние от края проезда до стен здания выдержаны в соответствии с требованиями Приложение 1*, СНиП 2.07.01-89*, «Технический регламент о требованиях пожарной безопасности», а также с учётом основных параметров автолестниц в соответствии с ПБ 188-2000 «Автолестницы пожарные».

Так как предполагаемый тип жилых построек – дома из дерева (V степени огнестойкости), размером 12*12 м, расстояние от жилого дома на участке до жилого дома на соседнем участке должно составлять не менее 22,5 метров. Противопожарный разрыв между зданиями будет зависеть от применяемых материалов для строительства и отделки зданий.

Проезд пожарной спецтехники предусматривается вдоль зданий по запроектированному проезду и индивидуальным подъездам к участкам. Таким образом, обеспечивается доступ пожарных с автолестниц в каждое здание.

Зафиксированных сведений о наблюдаемых в проектируемом районе опасных природных процессах, требующих превентивных защитных мер, нет. СНТ «Хаторица» расположено вне зоны возможного катастрофического затопления. Строительство защитных сооружений ПРУ проектом не предусмотрено.

Для передачи сигналов гражданской обороны (ГО) а также для оповещения о мероприятиях гражданской обороны предусматривается к использованию все планируемые средства связи:

- электросирены;
- телефонная связь.

Решения по светомаскировочным мероприятиям.

Архангельская область в соответствии с требованиями СНиП 2.01.51-90 «Инженерно-технические мероприятия гражданской обороны» относится к территории, подлежащей выполнению режимов светомаскировки в особый период. Световая маскировка производится с целью создания в темное время суток условий, затрудняющих обнаружение с воздуха путем визуального наблюдения. Подготовка к выполнению светомаскировки производится заблаговременно. Световая маскировка предусматривается в двух режимах – частичного и полного затемнения. Режим частичного затемнения

осуществляется уменьшением общей освещенности территории путем отключения 50 % светильников в сетях закрытых помещений, открытых площадок и дорог. Переход с обычного затемнения на режим частичного затемнения должен производиться не более чем 16 часов и обеспечивать завершение подготовки к введению режима полного затемнения. Режим частичного затемнения действует постоянно, исключая только время действия режима полного затемнения. Режим полного затемнения вводится при угрозе нападения с воздуха и отменяется после.

ГЛАВА VI

МЕРОПРИЯТИЯ ПО ОХРАНЕ ОКРУЖАЮЩЕЙ СРЕДЫ.

Мероприятия по охране атмосферного воздуха.

В соответствии со ст. 4 Федерального закона от 10.01.2002 № 7-ФЗ «Об охране окружающей среды» атмосферный воздух относится к объектам охраны окружающей среды от загрязнения, истощения, деградации, порчи, уничтожения и иного негативного воздействия хозяйственной и иной деятельности.

По источникам загрязнения выделяют два вида загрязнения атмосферы: естественное и искусственное. Как правило, естественное загрязнение не угрожает отрицательными последствиями для биоценозов и живых организмов, их составляющих. Источниками антропогенного загрязнения атмосферного воздуха на проектируемой территории является автотранспорт, выбросы от которого содержат оксид углерода, оксиды азота, углеводороды, альдегиды, сажу и т.д. Кроме того автомобильный транспорт является источником шума и вибрации.

Для уменьшения загрязнения атмосферы выбросами транспорта необходимо осуществлять мероприятия по благоустройству и озеленению улиц, которое кроме декоративно-планировочной функции будет выполнять санитарно-гигиенические функции (очистка воздуха от пыли и газа), а также шумозащитные, для чего необходимо провести озеленение между проезжей частью и застройкой.

Мероприятия по охране почв и грунтовых вод.

Для предотвращения загрязнения почв и водных объектов в границах проекта планировки предусмотрены следующие мероприятия: - организация контроля уровня загрязнения поверхностных и грунтовых вод; - исключение сброса неочищенных сточных вод на рельеф и в открытые водоемы; - устройство асфальтобетонного покрытия дорог; - устройство отмосток вдоль стен зданий; - организация системы водоотводных лотков.

Мероприятия по санитарной очистке.

Санитарная очистка включает в себя сбор всех видов твердых бытовых отходов (ТБО), их вывоз и утилизацию.

Основными мероприятиями в системе сбора и утилизации отходов в границах проекта планировки являются:

- ликвидация несанкционированных свалок с последующим проведением рекультивации территории, расчистка захламленных участков территории;
- организация уборки территорий от мусора, смета, снега;
- организация системы водоотводных лотков;

- установка урн для мусора.

Строительные отходы будут вывозиться по мере образования с площадки строительства на санкционированные места захоронения. Сбор и вывоз бытовых и строительных отходов осуществляется службой коммунального хозяйства.

Мероприятия по благоустройству и озеленению территории.

При организации жилой застройки в границах проекта планировки необходимо произвести следующие мероприятия по благоустройству территории:

- организация дорожно-пешеходной сети;
- обустройство мест сбора мусора;
- разработка системы освещения;
- устройство газонов, цветников, посадка зеленых оград.

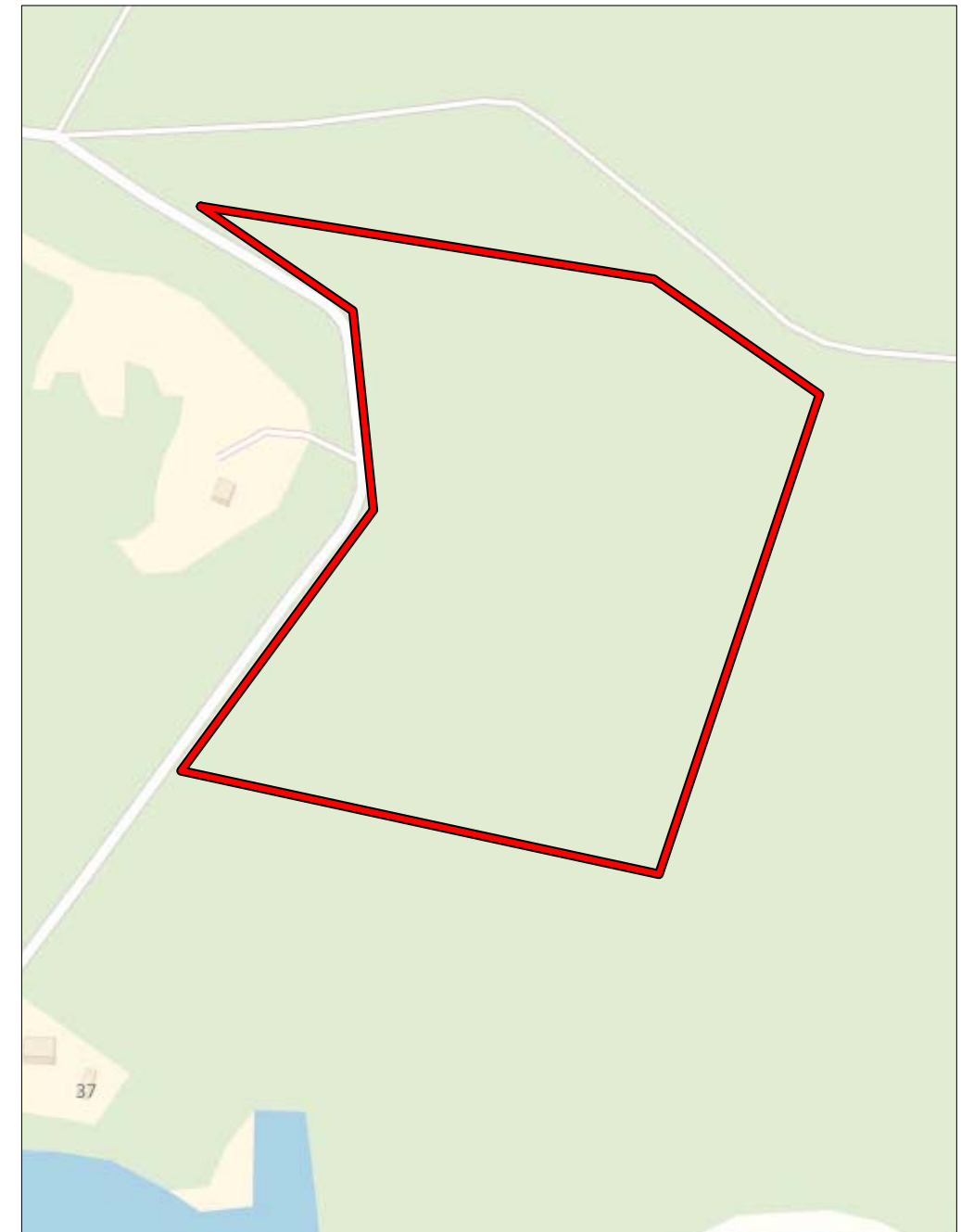
Проект планировки и межевания территории земельного участка
с кадастровым номером 29:16:240601:115 в п. Катунино МО "Катунинское" Приморского района Архангельской области

Схема расположения элемента планировочной структуры

Схема расположения проектируемой территории на кадастровом плане территории
Масштаб 1:10000



— граница проектируемой территории



| | | | | | | | | | |
|----------|---------|------|--------|-----------------|------|--|--------|------|--------|
| | | | | | | ПН-1-ГП | | | |
| | | | | | | ТЕРРИТОРИЯ ЗЕМЕЛЬНОГО УЧАСТКА С КАДАСТРОВЫМ НОМЕРОМ 29:16:240601:115 В П. КАТУНИНО МО "КАТУНИНСКОЕ" ПРИМОРСКОГО РАЙОНА АРХАНГЕЛЬСКОЙ ОБЛАСТИ | | | |
| ИЗМ. | КОЛ.УЧ. | ЛИСТ | № ДОК. | ПОДПИСЬ | ДАТА | | СТАДИЯ | ЛИСТ | ЛИСТОВ |
| | | | | | | | Н | 1 | 1 |
| ГИП | | | | Петропавловский | | | | | |
| ИНЖЕНЕР | | | | Петропавловский | | | | | |
| ПРОВЕРИЛ | | | | Петропавловский | | | | | |
| | | | | | | Схема расположения элемента планировочной структуры | | | |
| | | | | | | ООО "АРХЗЕМПРОЕКТ" | | | |

**Проект планировки и межевания территории земельного участка
с кадастровым номером 29:16:240601:115 в п. Катунино МО "Катунинское" Приморского района Архангельской области**

Схема использования территории в период подготовки
проекта планировки территории



— - граница проектируемой территории

| | | | | | | | | | |
|------|---------|------|--------|---------|------|--|--------|------|--------|
| | | | | | | ПН-1-ГП | | | |
| | | | | | | ТЕРРИТОРИЯ ЗЕМЕЛЬНОГО УЧАСТКА С КАДАСТРОВЫМ НОМЕРОМ 29:16:240601:115 В П. КАТУНИНО МО "КАТУНИНСКОЕ" ПРИМОРСКОГО РАЙОНА АРХАНГЕЛЬСКОЙ ОБЛАСТИ | | | |
| ИЗМ. | КОЛ.УЧ. | ЛИСТ | № ДОК. | ПОДПИСЬ | ДАТА | | СТАДИЯ | ЛИСТ | ЛИСТОВ |
| | | | | | | | н | 1 | 1 |
| | | | | | | ООО "АРХЗЕМПРОЕКТ" | | | |
| | | | | | | Схема использования территории в период подготовки проекта планировки территории М 1:1500 | | | |

**Проект планировки и межевания территории земельного участка
с кадастровым номером 29:16:240601:115 в п. Катунино МО "Катунинское" Приморского района Архангельской области**


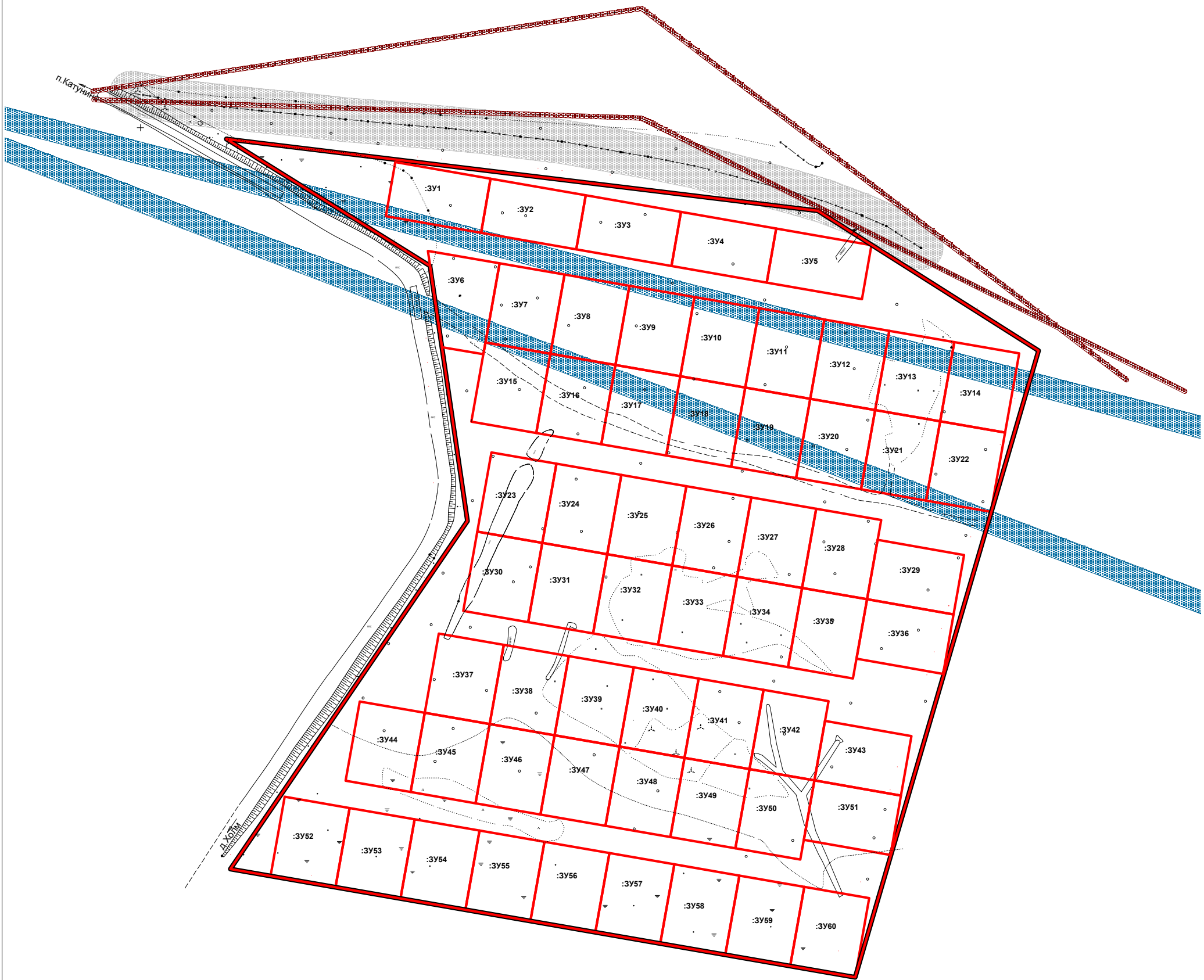
Схема организации улично-дорожной сети



| ВЕДОМОСТЬ ПРОЕЗДОВ, ТРОТУАРОВ И ПЛОЩАДОК | | | | |
|--|--|--------|----------------------------|---|
| УСЛОВНОЕ ИЗОБРАЖЕНИЕ | НАИМЕНОВАНИЕ | КОЛ-ВО | ПЛОЩАДЬ ПОКРЫТИЯ, М2 | ПРИМЕЧАНИЕ |
| | ЩЕБЕНОЧНОЕ ПОКРЫТИЕ ДОРОГ И ПРОЕЗДОВ, ПЛОЩАДКИ ПОД КОНТЕЙНЕРЫ ДЛЯ МУСОРА, СТОЯНКИ АВТОТРАНСПОРТА | 4 | 12941 | |
| | РАЗВОРОТНАЯ ПЛОЩАДКА | 4 | 1024 | |
| | ГРАНИЦА ОТВОДА ЗЕМЕЛЬНОГО УЧАСТКА | 1 | 88000 | |
| | НАПРАВЛЕНИЕ ДВИЖЕНИЯ | | | |
| | ПЛОЩАДКА ДЛЯ СТОЯНКИ АВТОМОБИЛЕЙ | 9 | 945 | |
| | ПЛОЩАДКА ДЛЯ СТОЯНКИ АВТОМОБИЛЕЙ МАЛОМОБИЛЬНЫХ ГРУПП НАСЕЛЕНИЯ | 6 | 256 | |
| | МУСОРОСБОРНИК | 4 | 30 | ТИП. ПРОЕКТ, 320-18 АП.1 АС-115. 118 |

| | | | | | | | | | |
|----------|---------|-----------------|--------|---------|------|--|--------|--------------------|--------|
| | | | | | | ПН-1-ГП | | | |
| | | | | | | ТЕРРИТОРИЯ ЗЕМЕЛЬНОГО УЧАСТКА С КАДАСТРОВЫМ НОМЕРОМ 29:16:240601:115 В П. КАТУНИНО МО "КАТУНИНСКОЕ" ПРИМОРСКОГО РАЙОНА АРХАНГЕЛЬСКОЙ ОБЛАСТИ | | | |
| ИЗМ. | КОЛ.УЧ. | ЛИСТ | № ДОК. | ПОДПИСЬ | ДАТА | | СТАДИЯ | ЛИСТ | ЛИСТОВ |
| ГИП | | Петропавловский | | | | | Н | 1 | 1 |
| ИНЖЕНЕР | | Петропавловский | | | | | | | |
| ПРОВЕРИЛ | | Петропавловский | | | | | | | |
| | | | | | | СХЕМА ОРГАНИЗАЦИИ УЛИЧНО-ДОРОЖНОЙ СЕТИ, М 1:2000 | | ООО "АРХЗЕМПРОЕКТ" | |

**Проект планировки и межевания территории земельного участка
с кадастровым номером 29:16:240601:115 в п. Катунино МО "Катунинское" Приморского района Архангельской области**
Схема зон с особыми условиями использования территории



| УСЛОВНЫЕ ОБОЗНАЧЕНИЯ | |
|----------------------|--|
| УСЛОВНОЕ ИЗОБРАЖЕНИЕ | НАИМЕНОВАНИЕ |
| | ОХРАННАЯ ЗОНА ЛЭП 6 кВ - 10 МЕТРОВ В КАЖДУЮ СТОРОНУ ОТ КРАЙНЕГО ПРОВОДА |
| | ОХРАННАЯ ЗОНА ВОДОПРОВОДА - 5 МЕТРОВ В КАЖДУЮ СТОРОНУ |
| | БЕРЕГОВАЯ ПОЛОСА ОЗЕРА ХОЛМОВСКОЕ - 20 МЕТРОВ |
| | ВОДООХРАННАЯ ЗОНА, ПРИБРЕЖНАЯ ЗАЩИТНАЯ ПОЛОСА ОЗЕРА ХОЛМОВСКОЕ - 50 МЕТРОВ |
| | ОХРАННАЯ ЗОНА КЛ 6 кВ - 1 МЕТР В КАЖДУЮ СТОРОНУ |
| | ГРАНИЦА ОТВОДА ЗЕМЕЛЬНОГО УЧАСТКА |

| ИЗМ. | КОЛ.УЧ. | ЛИСТ | № ДОК. | ПОДПИСЬ | ДАТА |
|----------|---------|-----------------|--------|---------|------|
| ГИП | | Петропавловский | | | |
| ИНЖЕНЕР | | Петропавловский | | | |
| ПРОВЕРИЛ | | Петропавловский | | | |

| | | |
|--|------|--------------------|
| ПН-1-ГП | | |
| ТЕРРИТОРИЯ ЗЕМЕЛЬНОГО УЧАСТКА С КАДАСТРОВЫМ НОМЕРОМ 29:16:240601:115 В П. КАТУНИНО МО "КАТУНИНСКОЕ" ПРИМОРСКОГО РАЙОНА АРХАНГЕЛЬСКОЙ ОБЛАСТИ | | |
| СТАДИЯ | ЛИСТ | ЛИСТОВ |
| Н | 1 | 1 |
| СХЕМА ЗОН С ОСОБЫМИ УСЛОВИЯМИ ИСПОЛЬЗОВАНИЯ ТЕРРИТОРИИ, М 1:2000 | | ООО "АРХЗЕМПРОЕКТ" |

**Проект планировки и межевания территории земельного участка
с кадастровым номером 29:16:240601:115 в п. Катунино МО "Катунинское" Приморского района Архангельской области**

Схема вертикальной планировки и инженерной подготовки территории

| УСЛОВНЫЕ ОБОЗНАЧЕНИЯ | |
|----------------------|--|
| УСЛОВНОЕ ИЗОБРАЖЕНИЕ | НАИМЕНОВАНИЕ |
| | СУЩЕСТВУЮЩАЯ ДОРОГА (ПГС, БЕТОННЫЕ ПЛИТЫ) |
| | ПРОЕКТИРУЕМЫЕ ДОРОГИ И ПРОЕЗДЫ, ПЛОЩАДКИ ПОД КОНТЕЙНЕРЫ ДЛЯ МУСОРА, СТОЯНКИ АВТОТРАНСПОРТА |
| | ПРОЕКТИРУЕМЫЙ ТРОТУАР |
| | ГРАНИЦА ОТВОДА ЗЕМЕЛЬНОГО УЧАСТКА |
| | КРАСНЫЕ ЛИНИИ |
| | ПРОЕКТИРУЕМОЕ МЕСТО РАЗМЕЩЕНИЯ ИНДИВИДУАЛЬНОГО ЖИЛОГО ДОМА |



| | | | | | | | | | |
|----------|---------|------|--------|-----------------|------|--|--------|------|--------------------|
| | | | | | | ПН-1-ГП | | | |
| | | | | | | ТЕРРИТОРИЯ ЗЕМЕЛЬНОГО УЧАСТКА С КАДАСТРОВЫМ НОМЕРОМ 29:16:240601:115 В П. КАТУНИНО МО "КАТУНИНСКОЕ" ПРИМОРСКОГО РАЙОНА АРХАНГЕЛЬСКОЙ ОБЛАСТИ | | | |
| ИЗМ. | КОП.УЧ. | ЛИСТ | № ДОК. | ПОДПИСЬ | ДАТА | | СТАДИЯ | ЛИСТ | ЛИСТОВ |
| | | | | | | | Н | 1 | 1 |
| ГИП | | | | Петропавловский | | | | | |
| ИНЖЕНЕР | | | | Петропавловский | | | | | |
| ПРОВЕРИЛ | | | | Петропавловский | | | | | |
| | | | | | | СХЕМА ВЕРТИКАЛЬНОЙ ПЛАНИРОВКИ И ИНЖЕНЕРНОЙ ПОДГОТОВКЕ ТЕРРИТОРИИ, М 1:2000 | | | ООО "АРХЗЕМПРОЕКТ" |

ГЛАВА VII
ПРОЕКТ МЕЖЕВАНИЯ ТЕРРИТОРИИ.
СОСТАВ ПРОЕКТА

ПРОЕКТ МЕЖЕВАНИЯ ТЕРРИТОРИИ

Основная часть проекта межевания территории

Опись чертежей:

1.1 Чертеж межевания территории с указанием границ образуемых и изменяемых земельных участков. Масштаб 1:1500

Материалы по обоснованию проекта межевания территории.

1.2 Чертеж межевания территории с указанием границ зон с особыми условиями использования территории. Масштаб 1:2000

ИСХОДНЫЕ ДАННЫЕ

Проект межевания территории земельного участка с кадастровым номером 29:16:240601:115 в п. Катунино МО «Катунинское» Приморского района Архангельской области, выполнен на основании технического задания, выданного комитетом по управлению муниципальным имуществом и земельным отношениям администрации МО «Приморский муниципальный район».

Проект межевания подготовлен на территорию общей площадью 88000 кв.м.

Основные цели разработки проекта межевания:

✓ Установление границ земельных участков, предоставляемых для ведения личного подсобного хозяйства.

Проект межевания разработан в соответствии с Градостроительным кодексом РФ от 29.12.2004 №190-ФЗ; Земельным кодексом РФ от 25.10.2001 №136-ФЗ; СНиП 11-04-2003 «Инструкция о порядке разработки, согласования, экспертизы и утверждения градостроительной документации».

В работе учитывалась и анализировалась следующая документация:

✓ Правила землепользования и застройки муниципального образования «Катунинское», утвержденные решением Собрании депутатов муниципального образования «Приморский муниципальный район» от 22 июня 2017 г. № 366;

✓ Карта градостроительного зонирования населенного пункта поселка Катунино;

✓ Кадастровый план территории от 17.07.2018г. № 99/2018/134442883, выданный филиалом ФГБУ «ФКП Федеральной службы государственной регистрации,

кадастра и картографии» по Архангельской области и Ненецкому автономному округу на кадастровый квартал 29:16:240601.

ОСНОВНАЯ ЧАСТЬ ПРОЕКТА МЕЖЕВАНИЯ ТЕРРИТОРИИ

1. Формирование земельных участков

Общая площадь проектируемой территории составляет 88000 кв.м. На территории проектирования отсутствуют сформированные земельные участки.

Необходимо сформировать 60 земельных участков для ведения личного подсобного хозяйства, расположенных по адресу: Архангельская область, Приморский район, МО "Катунинское", п. Катунино, площадью 1100 кв.м.

В соответствии с градостроительным регламентом зоны Ж2, в пределах которой находится земельный участок, определенный для разработки проекта межевания территории, разрешенное использование – для малоэтажной многоквартирной жилой застройки. Необходимо внести изменения в правила землепользования и застройки муниципального образования «Катунинское» и отнести проектируемую территорию к зоне Ж1 и поменять разрешенное использование земельного участка с «для малоэтажной многоквартирной жилой застройки» на «для ведения личного подсобного хозяйства».

Характеристики земельных участков, подлежащих образованию

| Проектируемый земельный участок, | Проектная площадь, кв.м | Исходные характеристики | Проектные характеристики |
|----------------------------------|-------------------------|-------------------------|---|
| 1 | 1100 | – | Категория земель: земли населенных пунктов Разрешенное использование: для ведения личного подсобного хозяйства Местоположение: Архангельская область, Приморский район, МО "Катунинское", пос. Катунино |
| 2 | 1100 | | |
| 3 | 1100 | | |
| 4 | 1100 | | |
| 5 | 1100 | | |
| 6 | 1100 | | |
| 7 | 1100 | | |
| 8 | 1100 | | |
| 9 | 1100 | | |
| 10 | 1100 | | |
| 11 | 1100 | | |
| 12 | 1100 | | |
| 13 | 1100 | | |
| 14 | 1100 | | |
| 15 | 1100 | | |
| 16 | 1100 | | |
| 17 | 1100 | | |
| 18 | 1100 | | |
| 19 | 1100 | | |
| 20 | 1100 | | |

| Проектируемый земельный участок, | Проектная площадь, кв.м | Исходные характеристики | Проектные характеристики |
|----------------------------------|-------------------------|-------------------------|--|
| 21 | 1100 | - | <p>Категория земель: земли населенных пунктов</p> <p>Разрешенное использование: для ведения личного подсобного хозяйства</p> <p>Местоположение: Архангельская область, Приморский район, МО "Катунинское", пос. Катунино</p> |
| 22 | 1100 | | |
| 23 | 1100 | | |
| 24 | 1100 | | |
| 25 | 1100 | | |
| 26 | 1100 | | |
| 27 | 1100 | | |
| 28 | 1100 | | |
| 29 | 1100 | | |
| 30 | 1100 | | |
| 31 | 1100 | | |
| 32 | 1100 | | |
| 33 | 1100 | | |
| 34 | 1100 | | |
| 35 | 1100 | | |
| 36 | 1100 | | |
| 37 | 1100 | | |
| 38 | 1100 | | |
| 39 | 1100 | | |
| 40 | 1100 | | |
| 41 | 1100 | | |
| 42 | 1100 | | |
| 43 | 1100 | | |
| 44 | 1100 | | |
| 45 | 1100 | | |
| 46 | 1100 | | |
| 47 | 1100 | | |
| 48 | 1100 | | |
| 49 | 1100 | | |
| 50 | 1100 | | |
| 51 | 1100 | | |
| 52 | 1100 | | |
| 53 | 1100 | | |
| 54 | 1100 | | |
| 55 | 1100 | | |
| 56 | 1100 | | |
| 57 | 1100 | | |
| 58 | 1100 | | |
| 59 | 1100 | | |
| 60 | 1100 | | |

Каталог координат

| Проектируемый земельный участок, обозначение | Координаты | |
|--|------------|------------|
| | X | Y |
| 1 | 634284.35 | 2526816.04 |
| | 634276.78 | 2526859.39 |
| | 634252.15 | 2526855.09 |
| | 634259.72 | 2526811.74 |
| 2 | 634276.78 | 2526859.39 |
| | 634269.22 | 2526902.74 |
| | 634244.58 | 2526898.44 |
| | 634252.15 | 2526855.09 |
| 3 | 634269.22 | 2526902.74 |
| | 634261.64 | 2526946.09 |
| | 634237.01 | 2526941.79 |
| | 634244.58 | 2526898.44 |
| 4 | 634261.64 | 2526946.09 |
| | 634254.07 | 2526989.44 |
| | 634229.44 | 2526985.14 |
| | 634237.01 | 2526941.79 |
| 5 | 634254.07 | 2526989.44 |
| | 634246.50 | 2527032.79 |
| | 634221.88 | 2527028.49 |
| | 634229.44 | 2526985.14 |
| 6 | 634243.87 | 2526830.87 |
| | 634238.26 | 2526863.52 |
| | 634202.17 | 2526857.09 |
| | 634196.82 | 2526856.14 |
| | 634200.02 | 2526837.28 |
| | 634237.04 | 2526831.82 |
| 7 | 634238.26 | 2526863.52 |
| | 634233.13 | 2526893.09 |
| | 634197.04 | 2526886.66 |
| | 634202.17 | 2526857.09 |
| 8 | 634233.13 | 2526893.09 |
| | 634228.00 | 2526922.66 |
| | 634191.91 | 2526916.23 |
| | 634197.04 | 2526886.66 |
| 9 | 634228.00 | 2526922.66 |
| | 634222.88 | 2526952.23 |
| | 634186.78 | 2526945.80 |
| | 634191.91 | 2526916.23 |
| 10 | 634222.88 | 2526952.23 |
| | 634217.74 | 2526981.80 |
| | 634181.65 | 2526975.37 |
| | 634186.78 | 2526945.80 |
| 11 | 634217.74 | 2526981.80 |
| | 634212.61 | 2527011.37 |
| | 634176.52 | 2527004.94 |
| | 634181.65 | 2526975.37 |
| 12 | 634212.61 | 2527011.37 |
| | 634207.48 | 2527040.94 |
| | 634171.39 | 2527034.51 |
| | 634176.52 | 2527004.94 |

| Проектируемый земельный участок, обозначение | Координаты | |
|--|------------|------------|
| | X | Y |
| 13 | 634207.48 | 2527040.94 |
| | 634202.35 | 2527070.51 |
| | 634166.26 | 2527064.08 |
| | 634171.39 | 2527034.51 |
| 14 | 634202.35 | 2527070.51 |
| | 634197.22 | 2527100.08 |
| | 634161.13 | 2527093.65 |
| | 634166.26 | 2527064.08 |
| 15 | 634202.17 | 2526857.09 |
| | 634197.04 | 2526886.66 |
| | 634160.95 | 2526880.23 |
| | 634166.08 | 2526850.66 |
| | 634196.82 | 2526856.14 |
| 16 | 634197.04 | 2526886.66 |
| | 634191.91 | 2526916.23 |
| | 634155.82 | 2526909.80 |
| | 634160.95 | 2526880.23 |
| 17 | 634191.91 | 2526916.23 |
| | 634186.78 | 2526945.80 |
| | 634150.69 | 2526939.37 |
| | 634155.82 | 2526909.80 |
| 18 | 634186.78 | 2526945.80 |
| | 634181.65 | 2526975.37 |
| | 634145.56 | 2526968.94 |
| | 634150.69 | 2526939.37 |
| 19 | 634181.65 | 2526975.37 |
| | 634176.52 | 2527004.94 |
| | 634140.43 | 2526998.51 |
| | 634145.56 | 2526968.94 |
| 20 | 634176.52 | 2527004.94 |
| | 634171.39 | 2527034.51 |
| | 634135.30 | 2527028.08 |
| | 634140.43 | 2526998.51 |
| 21 | 634171.39 | 2527034.51 |
| | 634166.26 | 2527064.08 |
| | 634130.17 | 2527057.65 |
| | 634135.30 | 2527028.08 |
| 22 | 634166.26 | 2527064.08 |
| | 634161.13 | 2527093.65 |
| | 634125.04 | 2527087.22 |
| | 634130.17 | 2527057.65 |
| 23 | 634152.09 | 2526859.82 |
| | 634146.96 | 2526889.39 |
| | 634110.87 | 2526882.96 |
| | 634116.00 | 2526853.39 |
| 24 | 634146.96 | 2526889.39 |
| | 634141.83 | 2526918.96 |
| | 634105.74 | 2526912.53 |
| | 634110.87 | 2526882.96 |

| Проектируемый земельный участок, обозначение | Координаты | |
|--|------------|------------|
| | X | Y |
| 25 | 634141.83 | 2526918.96 |
| | 634136.70 | 2526948.53 |
| | 634100.61 | 2526942.10 |
| | 634105.74 | 2526912.53 |
| 26 | 634136.70 | 2526948.53 |
| | 634131.57 | 2526978.10 |
| | 634095.48 | 2526971.67 |
| | 634100.61 | 2526942.10 |
| 27 | 634131.57 | 2526978.10 |
| | 634126.44 | 2527007.67 |
| | 634090.35 | 2527001.24 |
| | 634095.48 | 2526971.67 |
| 28 | 634126.44 | 2527007.67 |
| | 634121.31 | 2527037.24 |
| | 634112.29 | 2527035.64 |
| | 634085.22 | 2527030.81 |
| | 634090.35 | 2527001.24 |
| 29 | 634112.29 | 2527035.64 |
| | 634105.42 | 2527074.98 |
| | 634078.28 | 2527070.20 |
| | 634085.22 | 2527030.81 |
| 30 | 634116.00 | 2526853.39 |
| | 634110.87 | 2526882.96 |
| | 634074.78 | 2526876.53 |
| | 634079.91 | 2526846.96 |
| 31 | 634110.87 | 2526882.96 |
| | 634105.74 | 2526912.53 |
| | 634069.65 | 2526906.10 |
| | 634074.78 | 2526876.53 |
| 32 | 634105.74 | 2526912.53 |
| | 634100.61 | 2526942.10 |
| | 634064.52 | 2526935.67 |
| | 634069.65 | 2526906.10 |
| 33 | 634100.61 | 2526942.10 |
| | 634095.48 | 2526971.67 |
| | 634059.39 | 2526965.24 |
| | 634064.52 | 2526935.67 |
| 34 | 634095.48 | 2526971.67 |
| | 634090.35 | 2527001.24 |
| | 634054.26 | 2526994.81 |
| | 634059.39 | 2526965.24 |
| 35 | 634090.35 | 2527001.24 |
| | 634085.22 | 2527030.81 |
| | 634058.14 | 2527026.04 |
| | 634049.17 | 2527024.35 |
| | 634054.26 | 2526994.81 |
| 36 | 634085.22 | 2527030.81 |
| | 634078.28 | 2527070.20 |
| | 634051.19 | 2527065.43 |
| | 634058.14 | 2527026.04 |

| Проектируемый земельный участок, обозначение | Координаты | |
|--|------------|------------|
| | X | Y |
| 37 | 634069.58 | 2526835.86 |
| | 634064.45 | 2526865.43 |
| | 634028.36 | 2526859.00 |
| | 634033.49 | 2526829.43 |
| 38 | 634064.45 | 2526865.43 |
| | 634059.32 | 2526895.00 |
| | 634023.23 | 2526888.57 |
| | 634028.36 | 2526859.00 |
| 39 | 634059.32 | 2526895.00 |
| | 634054.19 | 2526924.57 |
| | 634018.10 | 2526918.14 |
| | 634023.23 | 2526888.57 |
| 40 | 634054.19 | 2526924.57 |
| | 634049.06 | 2526954.14 |
| | 634012.97 | 2526947.71 |
| | 634018.10 | 2526918.14 |
| 41 | 634049.06 | 2526954.14 |
| | 634043.93 | 2526983.71 |
| | 634007.84 | 2526977.28 |
| | 634012.97 | 2526947.71 |
| 42 | 634043.93 | 2526983.71 |
| | 634038.80 | 2527013.28 |
| | 634029.78 | 2527011.67 |
| | 634002.71 | 2527006.85 |
| | 634007.84 | 2526977.28 |
| 43 | 634029.78 | 2527011.67 |
| | 634022.89 | 2527051.03 |
| | 633995.77 | 2527046.24 |
| | 634002.71 | 2527006.85 |
| 44 | 634038.62 | 2526799.86 |
| | 634033.49 | 2526829.43 |
| | 633997.40 | 2526823.00 |
| | 634002.53 | 2526793.43 |
| 45 | 634033.49 | 2526829.43 |
| | 634028.36 | 2526859.00 |
| | 633992.27 | 2526852.57 |
| | 633997.40 | 2526823.00 |
| 46 | 634028.36 | 2526859.00 |
| | 634023.23 | 2526888.57 |
| | 633987.14 | 2526882.14 |
| | 633992.27 | 2526852.57 |
| 47 | 634023.23 | 2526888.57 |
| | 634018.10 | 2526918.14 |
| | 633982.01 | 2526911.71 |
| | 633987.14 | 2526882.14 |
| 48 | 634018.10 | 2526918.14 |
| | 634012.97 | 2526947.71 |
| | 633976.88 | 2526941.28 |
| | 633982.01 | 2526911.71 |

| Проектируемый земельный участок, обозначение | Координаты | |
|--|------------|------------|
| | X | Y |
| 49 | 634012.97 | 2526947.71 |
| | 634007.84 | 2526977.28 |
| | 633971.75 | 2526970.85 |
| | 633976.88 | 2526941.28 |
| 50 | 634007.84 | 2526977.28 |
| | 634002.71 | 2527006.85 |
| | 633975.64 | 2527002.06 |
| | 633966.66 | 2527000.35 |
| | 633971.75 | 2526970.85 |
| 51 | 634002.71 | 2527006.85 |
| | 633995.77 | 2527046.24 |
| | 633968.67 | 2527041.47 |
| | 633975.64 | 2527002.06 |
| 52 | 633995.24 | 2526765.68 |
| | 633990.11 | 2526795.25 |
| | 633954.02 | 2526788.82 |
| | 633959.15 | 2526759.25 |
| 53 | 633990.11 | 2526795.25 |
| | 633984.98 | 2526824.82 |
| | 633948.89 | 2526818.39 |
| | 633954.02 | 2526788.82 |
| 54 | 633984.98 | 2526824.82 |
| | 633979.85 | 2526854.39 |
| | 633943.76 | 2526847.96 |
| | 633948.89 | 2526818.39 |
| 55 | 633979.85 | 2526854.39 |
| | 633974.72 | 2526883.96 |
| | 633938.63 | 2526877.53 |
| | 633943.76 | 2526847.96 |
| 56 | 633974.72 | 2526883.96 |
| | 633969.59 | 2526913.53 |
| | 633933.50 | 2526907.10 |
| | 633938.63 | 2526877.53 |
| 57 | 633969.59 | 2526913.53 |
| | 633964.46 | 2526943.10 |
| | 633928.37 | 2526936.67 |
| | 633933.50 | 2526907.10 |
| 58 | 633964.46 | 2526943.10 |
| | 633959.33 | 2526972.67 |
| | 633923.24 | 2526966.24 |
| | 633928.37 | 2526936.67 |
| 59 | 633959.33 | 2526972.67 |
| | 633954.20 | 2527002.24 |
| | 633918.11 | 2526995.81 |
| | 633923.24 | 2526966.24 |
| 60 | 633954.20 | 2527002.24 |
| | 633949.07 | 2527031.81 |
| | 633912.98 | 2527025.38 |
| | 633918.11 | 2526995.81 |

Конфигурация и расположение образуемых земельных участков показаны на чертеже проекта межевания.

В соответствии с Правилами землепользования и застройки муниципального образования «Катунинское» минимальный отступ зданий, строений, сооружений от красных линий вновь строящихся или реконструируемых зданий, строений, сооружений должен быть на расстоянии не менее 5 метров.

Красные линии показаны на чертеже проекта межевания.

2. Чертежи межевания территории

Графическая часть основной части проекта межевания территории выполнена в составе следующих чертежей:

1.1 Чертеж межевания территории с указанием границ образуемых и изменяемых земельных участков. Масштаб 1:1500

МАТЕРИАЛЫ ПО ОБОСНОВАНИЮ ПРОЕКТА МЕЖЕВАНИЯ ТЕРРИТОРИИ

Материалы по обоснованию проекта межевания территории включают в себя следующий чертеж:

1.2 Чертеж межевания территории с указанием границ зон с особыми условиями использования территории. Масштаб 1:2000

Границы особо охраняемых природных территорий, территорий объектов культурного наследия и зоны действия публичных сервитутов на проектируемой территории не выявлены.

Границы земельных участков, отнесенных к территориям общего пользования и имуществу общего пользования, в том числе в отношении которых предполагается резервирование и (или) изъятие для государственных или муниципальных нужд на проектируемой территории не выявлены.

Инженерные изыскания для подготовки данного проекта межевания территории не проводились.

Проект планировки и межевания территории земельного участка с кадастровым номером 29:16:240601:115 в п. Катунино МО "Катунинское" Приморского района Архангельской области

1.1 Чертеж межевания территории с указанием границ образуемых и изменяемых земельных участков

Условные обозначения:

- красные линии в границах участка проектирования
- линии регулирования застройки
- границы земельных участков, сведения о которых содержатся в ГКН
- :624 - обозначение кадастровых номеров существующих земельных участков
- образуемый земельный участок :ЗУ1, площадью 600 кв.м.
- граница кадастрового квартала
- место размещения индивидуального жилого дома на земельном участке
- зона группировки индивидуальных жилых домов на смежных земельных участках












| | | | | | | | | |
|--|-----------------|------|--------|---------|------|--------------------|------|--------|
| ТЕРРИТОРИЯ ЗЕМЕЛЬНОГО УЧАСТКА С КАДАСТРОВЫМ НОМЕРОМ 29:16:240601:115 В П. КАТУНИНО МО "КАТУНИНСКОЕ" ПРИМОРСКОГО РАЙОНА АРХАНГЕЛЬСКОЙ ОБЛАСТИ | | | | | | СТАДИЯ | ЛИСТ | ЛИСТОВ |
| ИЗМ. | КОЛ.УЧ. | ЛИСТ | № ДОК. | ПОДПИСЬ | ДАТА | Н | 1 | 1 |
| ГИП | Петропавловский | | | | | | | |
| ИНЖЕНЕР | Петропавловский | | | | | | | |
| ПРОВЕРИЛ | Петропавловский | | | | | | | |
| Чертеж межевания территории с указанием границ образуемых и изменяемых земельных участков. Масштаб 1:1500 | | | | | | ООО "АРХЗЕМПРОЕКТ" | | |

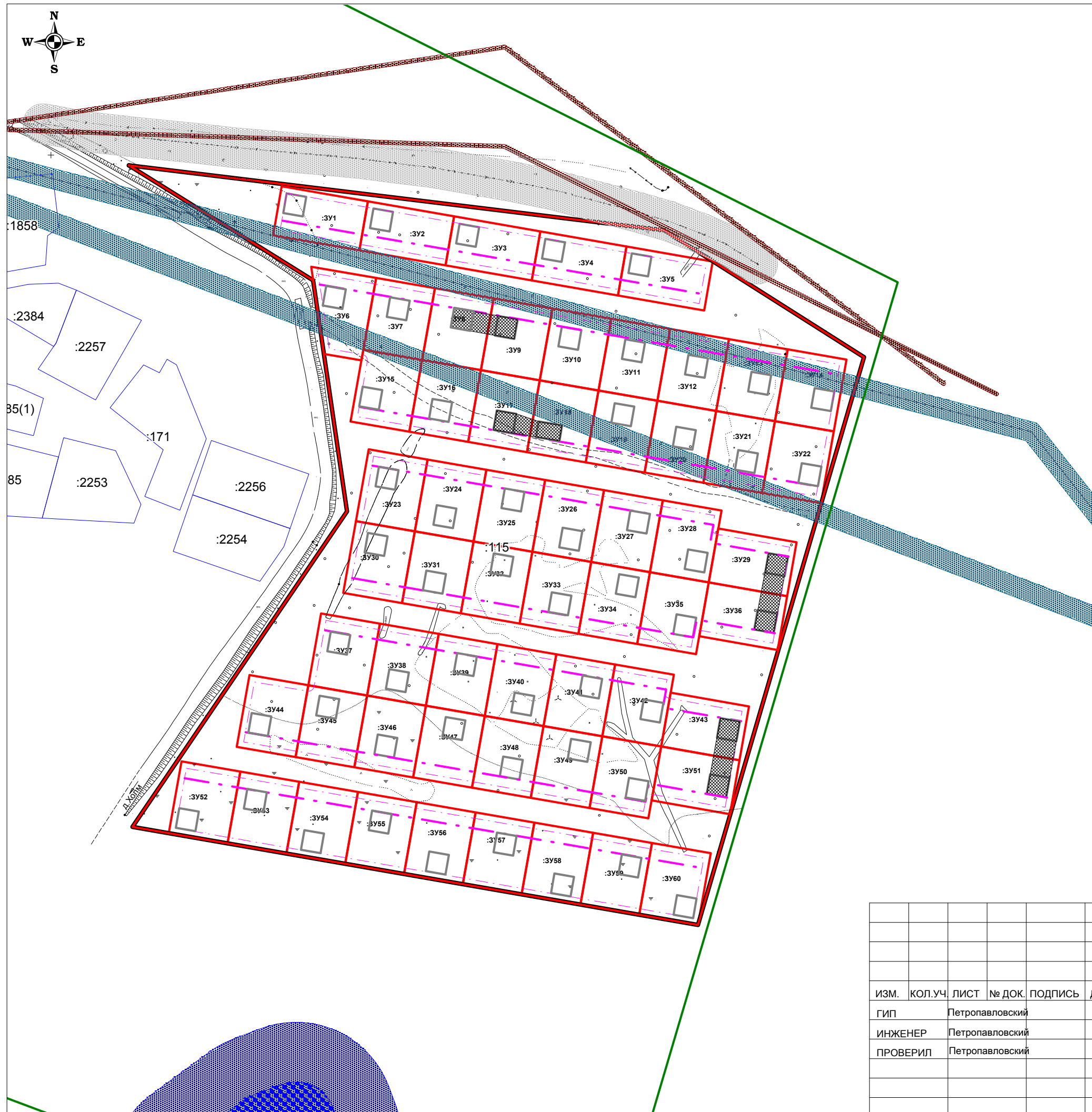


**Проект планировки и межевания территории
земельного участка с кадастровым номером
29:16:240601:115 в п. Катунино МО "Катунинское"
Приморского района Архангельской области**

1.2 Чертеж межевания территории с указанием
границ зон с особыми условиями использования территории.

Условные обозначения:

-  - границы земельных участков, сведения о которых
содержатся в ГКН
-  - обозначение кадастровых номеров существующих
земельных участков
-  - образуемый земельный участок :ЗУ1, площадью 600 кв.м.
-  - граница кадастрового квартала
-  - береговая полоса озера Холмовское (20 метров)
-  - прибрежная защитная полоса озера Холмовское (50 метров)
-  - охранная зона КЛ 6кВ (1 метр в каждую сторону)
-  - охранная зона водопровода (5 метров в каждую сторону)
-  - охранная зона ЛЭП 10 кВ (10 метров в каждую сторону
от крайнего провода)



| | | | | | | | | | |
|----------|---------|-----------------|--------|---------|------|--|--------------------|------|--------|
| | | | | | | ТЕРРИТОРИЯ ЗЕМЕЛЬНОГО УЧАСТКА С КАДАСТРОВЫМ НОМЕРОМ 29:16:240601:115 В П. КАТУНИНО МО "КАТУНИНСКОЕ" ПРИМОРСКОГО РАЙОНА АРХАНГЕЛЬСКОЙ ОБЛАСТИ | | | |
| ИЗМ. | КОП.УЧ. | ЛИСТ | № ДОК. | ПОДПИСЬ | ДАТА | | СТАДИЯ | ЛИСТ | ЛИСТОВ |
| | | | | | | | Н | 1 | 1 |
| ГИП | | Петропавловский | | | | | ООО "АРХЗЕМПРОЕКТ" | | |
| ИНЖЕНЕР | | Петропавловский | | | | | | | |
| ПРОВЕРИЛ | | Петропавловский | | | | | | | |
| | | | | | | <i>Чертеж межевания территории с указанием границ зон с особыми условиями использования территории. Масштаб 1:2000</i> | | | |

ФГИС ЕГРН

полное наименование органа регистрации прав

Раздел 1

Выписка из Единого государственного реестра недвижимости об объекте недвижимости
Сведения о характеристиках объекта недвижимости

На основании запроса от 19.09.2018 г., поступившего на рассмотрение 19.09.2018 г., сообщаем, что согласно записям Единого государственного реестра недвижимости:

| | | | |
|---------------------------------------|-------------------------------------|-------------------------|---------------------------|
| Земельный участок | | | |
| (вид объекта недвижимости) | | | |
| Лист № ___ Раздела 1 | Всего листов раздела 1 : ___ | Всего разделов: ___ | Всего листов выписки: ___ |
| 19.09.2018 № 99/2018/178607317 | | | |
| Кадастровый номер: | | 29:16:240601:115 | |

| | |
|--|---|
| Номер кадастрового квартала: | 29:16:240601 |
| Дата присвоения кадастрового номера: | 24.12.2009 |
| Ранее присвоенный государственный учетный номер: | данные отсутствуют |
| Адрес: | Российская Федерация, Архангельская область, Приморский район, МО "Катунинское", п. Катунино, уч. 115 |
| Площадь: | 88000 +/- 208кв. м |
| Кадастровая стоимость, руб.: | 26282080 |
| Кадастровые номера расположенных в пределах земельного участка объектов недвижимости: | данные отсутствуют |
| Кадастровые номера объектов недвижимости, из которых образован объект недвижимости: | данные отсутствуют |
| Кадастровые номера образованных объектов недвижимости: | данные отсутствуют |
| Сведения о включении объекта недвижимости в состав предприятия как имущественного комплекса: | |

| | | |
|-------------------------------|---------|-------------------|
| Государственный регистратор | | ФГИС ЕГРН |
| полное наименование должности | подпись | инициалы, фамилия |

М.П.

Выписка из Единого государственного реестра недвижимости об объекте недвижимости
Сведения о характеристиках объекта недвижимости

| | | | |
|---|-------------------------------------|-------------------------|---------------------------|
| Земельный участок | | | |
| <small>(вид объекта недвижимости)</small> | | | |
| Лист № ___ Раздела 1 | Всего листов раздела 1 : ___ | Всего разделов: ___ | Всего листов выписки: ___ |
| 19.09.2018 № 99/2018/178607317 | | | |
| Кадастровый номер: | | 29:16:240601:115 | |

| | |
|--|---|
| Категория земель: | Земли населённых пунктов |
| Виды разрешенного использования: | Для многоквартирного малоэтажного жилищного строительства |
| Сведения о кадастровом инженерере: | данные отсутствуют |
| Сведения о лесах, водных объектах и об иных природных объектах, расположенных в пределах земельного участка: | данные отсутствуют |
| Сведения о том, что земельный участок полностью или частично расположен в границах зоны с особыми условиями использования территории или территории объекта культурного наследия | данные отсутствуют |
| Сведения о том, что земельный участок расположен в границах особой экономической зоны, территории опережающего социально-экономического развития, зоны территориального развития в Российской Федерации, игровой зоны: | данные отсутствуют |
| Сведения о том, что земельный участок расположен в границах особо охраняемой природной территории, охотничьих угодий, лесничеств, лесопарков: | данные отсутствуют |
| Сведения о результатах проведения государственного земельного надзора: | данные отсутствуют |
| Сведения о расположении земельного участка в границах территории, в отношении которой утвержден проект межевания территории: | данные отсутствуют |

| | | |
|-------------------------------|---------|-------------------|
| Государственный регистратор | | ФГИС ЕГРН |
| полное наименование должности | подпись | инициалы, фамилия |

Выписка из Единого государственного реестра недвижимости об объекте недвижимости
Сведения о характеристиках объекта недвижимости

| | | | |
|---|-------------------------------------|-------------------------|---------------------------|
| Земельный участок | | | |
| <small>(вид объекта недвижимости)</small> | | | |
| Лист № ___ Раздела 1 | Всего листов раздела 1 : ___ | Всего разделов: ___ | Всего листов выписки: ___ |
| 19.09.2018 № 99/2018/178607317 | | | |
| Кадастровый номер: | | 29:16:240601:115 | |

| | |
|--|---|
| Условный номер земельного участка: | данные отсутствуют |
| Сведения о принятии акта и (или) заключении договора, предусматривающих предоставление в соответствии с земельным законодательством исполнительным органом государственной власти или органом местного самоуправления находящегося в государственной или муниципальной собственности земельного участка для строительства наемного дома социального использования или наемного дома коммерческого использования: | данные отсутствуют |
| Сведения о том, что земельный участок или земельные участки образованы на основании решения об изъятии земельного участка и (или) расположенного на нем объекта недвижимости для государственных или муниципальных нужд: | данные отсутствуют |
| Сведения о том, что земельный участок образован из земель или земельного участка, государственная собственность на которые не разграничена: | данные отсутствуют |
| Сведения о наличии земельного спора о местоположении границ земельных участков: | данные отсутствуют |
| Статус записи об объекте недвижимости: | Сведения об объекте недвижимости имеют статус "актуальные" |
| Особые отметки: | Сведения о видах разрешенного использования имеют статус «Актуальные незасвидетельствованные». Право (ограничение права, обременение объекта недвижимости) зарегистрировано на данный объект недвижимости с видами разрешенного использования «Для иных видов жилой застройки». |
| Получатель выписки: | Пархоменко Наталья Олеговна |

| | | |
|-------------------------------|---------|-------------------|
| Государственный регистратор | | ФГИС ЕГРН |
| полное наименование должности | подпись | инициалы, фамилия |

М.П.

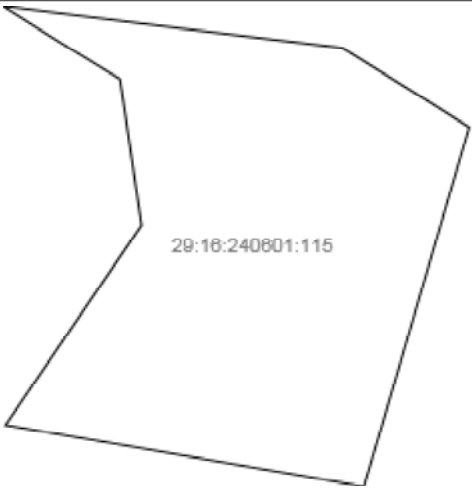
Выписка из Единого государственного реестра недвижимости об объекте недвижимости
Сведения о зарегистрированных правах

| | |
|---|---|
| Земельный участок | |
| <small>(вид объекта недвижимости)</small> | |
| Лист № ___ Раздела <u>2</u> | Всего листов раздела <u>2</u> : ___ |
| Всего разделов: ___ | |
| Всего листов выписки: ___ | |
| 19.09.2018 № 99/2018/178607317 | |
| Кадастровый номер: | 29:16:240601:115 |
| 1. Правообладатель (правообладатели): | 1.1. Управление по инфраструктурному развитию и муниципальному хозяйству администрации муниципального образования "Приморский муниципальный район", ИНН: 2921006970 |
| 2. Вид, номер и дата государственной регистрации права: | 2.1. Постоянное (бессрочное) пользование, № 29-29/001-29/001/134/2015-190/1 от 09.11.2015 |
| 3. Ограничение прав и обременение объекта недвижимости: | не зарегистрировано |
| 4. Договоры участия в долевом строительстве: | не зарегистрировано |
| 5. Заявленные в судебном порядке права требования: | данные отсутствуют |
| 6. Сведения о возражении в отношении зарегистрированного права: | данные отсутствуют |
| 7. Сведения о наличии решения об изъятии объекта недвижимости для государственных и муниципальных нужд: | данные отсутствуют |
| 8. Сведения о невозможности государственной регистрации без личного участия правообладателя или его законного представителя: | |
| 9. Правопритязания и сведения о наличии поступивших, но не рассмотренных заявлений о проведении государственной регистрации права (перехода, прекращения права), ограничения права или обременения объекта недвижимости, сделки в отношении объекта недвижимости: | данные отсутствуют |
| 10. Сведения об осуществлении государственной регистрации сделки, права, ограничения права без необходимого в силу закона согласия третьего лица, органа: | данные отсутствуют |
| 11. Сведения о невозможности государственной регистрации перехода, прекращения, ограничения права на земельный участок из земель сельскохозяйственного назначения: | |

| | | |
|-------------------------------|---------|-------------------|
| Государственный регистратор | | ФГИС ЕГРН |
| полное наименование должности | подпись | инициалы, фамилия |

Выписка из Единого государственного реестра недвижимости об объекте недвижимости
Описание местоположения земельного участка

| | | | |
|---------------------------------------|------------------------------------|-------------------------|--------------------------|
| Земельный участок | | | |
| (вид объекта недвижимости) | | | |
| Лист № __ Раздела 3 | Всего листов раздела 3 : __ | Всего разделов: __ | Всего листов выписки: __ |
| 19.09.2018 № 99/2018/178607317 | | | |
| Кадастровый номер: | | 29:16:240601:115 | |

| | | | |
|--|-----------------------|--|--|
| План (чертеж, схема) земельного участка | | | |
|  <p>The diagram shows a land plot with an irregular shape, outlined in black. The cadastral number 29:16:240601:115 is printed inside the plot.</p> | | | |
| Масштаб 1: данные отсутствуют | Условные обозначения: | | |

| | | |
|-------------------------------|---------|-------------------|
| Государственный регистратор | | ФГИС ЕГРН |
| полное наименование должности | подпись | инициалы, фамилия |

М.П.

Выписка из Единого государственного реестра недвижимости об объекте недвижимости
Описание местоположения земельного участка

| | | | |
|---------------------------------------|---------------------------------------|-------------------------|---------------------------|
| Земельный участок | | | |
| (вид объекта недвижимости) | | | |
| Лист № ___ Раздела 3.1 | Всего листов раздела 3.1 : ___ | Всего разделов: ___ | Всего листов выписки: ___ |
| 19.09.2018 № 99/2018/178607317 | | | |
| Кадастровый номер: | | 29:16:240601:115 | |

| Описание местоположения границ земельного участка | | | | | | | |
|---|-------------|----------|--------------------|------------------------------|-----------------------------------|-------------------------------------|---|
| Номер п/п | Номер точки | | Дирекционный угол | Горизонтальное проложение, м | Описание закрепления на местности | Кадастровые номера смежных участков | Сведения об адресах правообладателей смежных земельных участков |
| | начальная | конечная | | | | | |
| 1 | 2 | 3 | 4 | 5 | 6 | 7 | 8 |
| 1 | 1 | 1 | данные отсутствуют | данные отсутствуют | - | данные отсутствуют | данные отсутствуют |

| | | |
|-------------------------------|---------|-------------------|
| Государственный регистратор | | ФГИС ЕГРН |
| полное наименование должности | подпись | инициалы, фамилия |

М.П.

Выписка из Единого государственного реестра недвижимости об объекте недвижимости
Описание местоположения земельного участка

| | | | |
|---------------------------------------|--------------------------------------|-------------------------|--------------------------|
| Земельный участок | | | |
| (вид объекта недвижимости) | | | |
| Лист № __ Раздела 3.2 | Всего листов раздела 3.2 : __ | Всего разделов: __ | Всего листов выписки: __ |
| 19.09.2018 № 99/2018/178607317 | | | |
| Кадастровый номер: | | 29:16:240601:115 | |

| Сведения о характерных точках границы земельного участка | | | | |
|--|------------|------------|-----------------------------------|---|
| Система координат: МСК-29 зона 2 | | | | |
| Зона № | | | | |
| Номер точки | Координаты | | Описание закрепления на местности | Средняя квадратическая погрешность определения координат характерных точек границ земельного участка, м |
| | X | Y | | |
| 1 | 2 | 3 | 4 | 5 |
| 1 | 634294.86 | 2526739.17 | данные отсутствуют | 0.2 |
| 2 | 634262.18 | 2527008.36 | данные отсутствуют | 0.2 |
| 3 | 634198.44 | 2527108.89 | данные отсутствуют | 0.2 |
| 4 | 633912.98 | 2527025.38 | данные отсутствуют | 0.2 |
| 5 | 633962.3 | 2526740.98 | данные отсутствуют | 0.2 |
| 6 | 634120.84 | 2526848.9 | данные отсутствуют | 0.2 |
| 7 | 634237.04 | 2526831.82 | данные отсутствуют | 0.2 |

| | | |
|-------------------------------|---------|-------------------|
| Государственный регистратор | | ФГИС ЕГРН |
| полное наименование должности | подпись | инициалы, фамилия |

М.П.

Выписка из Единого государственного реестра недвижимости об объекте недвижимости
Сведения о частях земельного участка

| | | | |
|---------------------------------------|-------------------------------------|-------------------------|---------------------------|
| Земельный участок | | | |
| (вид объекта недвижимости) | | | |
| Лист № ___ Раздела 4 | Всего листов раздела 4 : ___ | Всего разделов: ___ | Всего листов выписки: ___ |
| 19.09.2018 № 99/2018/178607317 | | | |
| Кадастровый номер: | | 29:16:240601:115 | |

| | | | |
|--|-----------------------|--|--|
| План (чертеж, схема) части земельного участка | | Учетный номер части: 29:16:240601:115/1 | |
|  | | | |
| Масштаб 1: данные отсутствуют | Условные обозначения: | | |

| | | |
|-------------------------------|---------|-------------------|
| Государственный регистратор | | ФГИС ЕГРН |
| полное наименование должности | подпись | инициалы, фамилия |

М.П.

Выписка из Единого государственного реестра недвижимости об объекте недвижимости
Сведения о частях земельного участка

| | | | |
|---|--------------------------------------|-------------------------|--------------------------|
| Земельный участок | | | |
| <small>(вид объекта недвижимости)</small> | | | |
| Лист № __ Раздела 4.1 | Всего листов раздела 4.1 : __ | Всего разделов: __ | Всего листов выписки: __ |
| 19.09.2018 № 99/2018/178607317 | | | |
| Кадастровый номер: | | 29:16:240601:115 | |

| Учетный номер части | Площадь (м ²) | Содержание ограничения в использовании или ограничения права на объект недвижимости или обременения объекта недвижимости |
|---------------------|---------------------------|---|
| 1 | 2 | 3 |
| 1 | 232 | Ограничения прав на земельный участок, предусмотренные статьями 56, 56.1 Земельного кодекса Российской Федерации, 29.00.2.65, Постановление Правительства Российской Федерации «Об установлении запретных и иных зон с особыми условиями использования земель для обеспечения функционирования военных объектов Вооруженных Сил РФ» № 405 от 05.05.2014 |

| | | |
|-------------------------------|---------|-------------------|
| Государственный регистратор | | ФГИС ЕГРН |
| полное наименование должности | подпись | инициалы, фамилия |

М.П.

Выписка из Единого государственного реестра недвижимости об объекте недвижимости
Сведения о частях земельного участка

| Земельный участок | | | | |
|---|---------------|---------------------------------------|-----------------------------------|--|
| <small>(вид объекта недвижимости)</small> | | | | |
| Лист № ___ Раздела 4.2 | | Всего листов раздела 4.2 : ___ | | Всего разделов: ___ |
| Всего листов выписки: ___ | | | | |
| 19.09.2018 № 99/2018/178607317 | | | | |
| Кадастровый номер: | | | 29:16:240601:115 | |
| Сведения о характерных точках границы части (частей) земельного участка | | | | |
| Учетный номер части: 1 | | | | |
| Система координат: МСК-29 зона 2 | | | | |
| Зона № | | | | |
| Номер точки | Координаты, м | | Описание закрепления на местности | Средняя квадратическая погрешность определения координат характерных точек границы части земельного участка, м |
| | X | Y | | |
| 1 | 2 | 3 | 4 | 5 |
| 4 | 633912.98 | 2527025.38 | данные отсутствуют | 0.2 |
| 8 | 633913.7 | 2527021.23 | данные отсутствуют | данные отсутствуют |
| 9 | 634019.22 | 2527056.46 | данные отсутствуют | данные отсутствуют |
| Государственный регистратор | | | ФГИС ЕГРН | |
| полное наименование должности | | | подпись | |
| | | | инициалы, фамилия | |

М.П.

ФГИС ЕГРН

(полное наименование органа кадастрового учета)

КПТ.1.1

КАДАСТРОВЫЙ ПЛАН ТЕРРИТОРИИ

17.07.2018 г № 99/2018/134442883

| 1 | Номер кадастрового квартала: 29:16:240601 | | | | | Лист № 1 | Всего листов 463 |
|-----------|---|---|--------------------------|---|---------------|-----------------------------|------------------|
| 2 | Площадь кадастрового квартала: 184.6409 Га | | | | | | |
| 3 | Общие сведения о земельных участках в кадастровом квартале: | | | | | | |
| Номер п/п | Кадастровый номер земельного участка | Адрес (описание местоположения) | Категория земель | Разрешенное использование | Площадь, кв.м | Кадастровая стоимость (руб) | |
| 1 | 2 | 3 | 4 | 5 | 6 | 7 | |
| 1 | 29:16:240601:1 | обл. Архангельская, р-н Приморский, с/а Катунинская, п. Катунино | Земли населённых пунктов | Под здание школы и спортивные площадки | 15974 | 15060606.68 | |
| 2 | 29:16:240601:2 | обл. Архангельская, р-н Приморский, с/а Катунинская, п. Катунино | Земли населённых пунктов | Для размещения здания начальной школы | 1045 | 985246.9 | |
| 3 | 29:16:240601:3 | Архангельская область, Приморский район, Катунинская сельская администрация, п. Катунино, ул. Советская, дом 20 а | Земли населённых пунктов | Для эксплуатации магазина | 241 | 317591.12 | |
| 4 | 29:16:240601:4 | обл. Архангельская, р-н Приморский, с/а Катунинская, п. Катунино, ул. Советская, дом 31, корпус 1 | Земли населённых пунктов | Для строительства церкви | 2340 +/-17 | 2206198.8 | |
| 5 | 29:16:240601:8 | обл. Архангельская, р-н Приморский, с/а Катунинская, п. Катунино | Земли населённых пунктов | Для эксплуатации и содержания автомобильных дорог (а/д Лесная Речка-Катунино) | 7823 +/-52 | 1 | |

(наименование должности)

М.П.

(подпись)

(инициалы, фамилия)

ФГИС ЕГРН

(полное наименование органа кадастрового учета)

КПТ.1.1

КАДАСТРОВЫЙ ПЛАН ТЕРРИТОРИИ

17.07.2018 г № 99/2018/134442883

| 1 | Номер кадастрового квартала: 29:16:240601 | | | | | Лист № 2 | Всего листов 463 |
|-----------|---|--|--------------------------|-----------------------------------|---------------|-----------------------------|------------------|
| Номер п/п | Кадастровый номер земельного участка | Адрес (описание местоположения) | Категория земель | Разрешенное использование | Площадь, кв.м | Кадастровая стоимость (руб) | |
| 1 | 2 | 3 | 4 | 5 | 6 | 7 | |
| 6 | 29:16:240601:26 | Российская Федерация, Архангельская область, Приморский район, МО "Катунинское", п. Катунино, ул. Катунина, д. №9А | Земли населённых пунктов | Для производственной деятельности | 923 +/-21 | 66151.41 | |
| | | Местоположение установлено относительно ориентира, расположенного в границах участка. Ориентир жилой дом. | Земли населённых | Для эксплуатации жилого | | | |

| | | | | | | |
|----|---|---|--------------------------|--|-----------|-----------|
| 7 | 29:16:240601:28 | Почтовый адрес ориентира: обл. Архангельская, р-н Приморский, с/а Катунинская, п. Катунино, ул. Матросская, дом 6 | пунктов | дома | 400 +/-14 | 349512 |
| 8 | 29:16:240601:34 | Местоположение установлено относительно ориентира, расположенного в границах участка. Ориентир жилой дом. Почтовый адрес ориентира: обл. Архангельская, р-н Приморский, с/а Катунинская, п. Катунино, ул. Стрельцова, дом 6 | Земли населённых пунктов | Для эксплуатации жилого дома | 583 +/-17 | 509413.74 |
| 9 | 29:16:240601:36 (входит в единое землепользование 29:16:240601:38) | Российская Федерация, Архангельская область, Приморский район, МО "Катунинское", п. Катунино, ул. Набережная, д. №24 | Земли населённых пунктов | Для ведения личного подсобного хозяйства | 696 +/-19 | 207867.36 |
| 10 | 29:16:240601:37 (входит в единое землепользование 29:16:240601:38) | Российская Федерация, Архангельская область, Приморский район, МО "Катунинское", п. Катунино, ул. Набережная, д. №24 | Земли населённых пунктов | Для ведения личного подсобного хозяйства | 184 +/-10 | 54953.44 |

М.П.

(наименование должности)

(подпись)

(инициалы, фамилия)

ФГИС ЕГРН

(полное наименование органа кадастрового учета)

КПТ.1.1

КАДАСТРОВЫЙ ПЛАН ТЕРРИТОРИИ

17.07.2018 г № 99/2018/134442883

| 1 | Номер кадастрового квартала: 29:16:240601 | | | | Лист № 3 | Всего листов 463 |
|-----------|---|---|--------------------------|---|---------------|-----------------------------|
| Номер п/п | Кадастровый номер земельного участка | Адрес (описание местоположения) | Категория земель | Разрешенное использование | Площадь, кв.м | Кадастровая стоимость (руб) |
| 1 | 2 | 3 | 4 | 5 | 6 | 7 |
| 11 | 29:16:240601:38 | Российская Федерация, Архангельская область, Приморский район, МО "Катунинское", п. Катунино, ул. Набережная, д. №24 | Земли населённых пунктов | Для ведения личного подсобного хозяйства | 880 +/-21 | 262820.8 |
| 12 | 29:16:240601:40 | Местоположение установлено относительно ориентира, расположенного в границах участка. Ориентир здание магазина. Почтовый адрес ориентира: обл. Архангельская, р-н Приморский, МО "Катунинское", п. Катунино, ул. Катунина, дом 10 | Земли населённых пунктов | Для эксплуатации магазина | 195 +/-10 | 257185.5 |
| 13 | 29:16:240601:42 | обл. Архангельская, р-н Приморский, с/а Катунинская, п. Катунино | Земли населённых пунктов | Для ведения дачного хозяйства | 1080 +/-23 | 35661.6 |
| 14 | 29:16:240601:44 | обл. Архангельская, р-н Приморский, с/а Катунинская, п. Катунино, ул. Стрельцова, дом 5 | Земли населённых пунктов | Для эксплуатации здания МОУ дополнительного образования детей "ДШИ №23" | 371 +/-13 | 349786.22 |
| 15 | 29:16:240601:46 | Местоположение установлено относительно ориентира, расположенного в границах участка. Ориентир жилой дом. Почтовый адрес ориентира: | Земли населённых | Для ведения личного | 2096 +/-32 | 624125.92 |

Российская Федерация,
Архангельская область,
Приморский район, МО
"Катунинское", д. Лахта, д. №7А

пунктов

подсобного хозяйства

(наименование должности)

М.П.

(подпись)

(инициалы, фамилия)

ФГИС ЕГРН

(полное наименование органа кадастрового учета)

КПТ.1.1

КАДАСТРОВЫЙ ПЛАН ТЕРРИТОРИИ

17.07.2018 г № 99/2018/134442883

| 1 | | | | | Лист № 4 | Всего листов 463 |
|-----------|---|---|--------------------------|--|---------------|-----------------------------|
| Номер п/п | Кадастровый номер земельного участка | Адрес (описание местоположения) | Категория земель | Разрешенное использование | Площадь, кв.м | Кадастровая стоимость (руб) |
| 1 | 2 | 3 | 4 | 5 | 6 | 7 |
| 16 | 29:16:240601:47 (входит в единое землепользование 29:16:240601:49) | обл. Архангельская, р-н Приморский, МО "Катунинское", д. Лахта, дом 7а | Земли населённых пунктов | Для ведения личного подсобного хозяйства | 520 +/-16 | 154840.4 |
| 17 | 29:16:240601:48 (входит в единое землепользование 29:16:240601:49) | обл. Архангельская, р-н Приморский, МО "Катунинское", д. Лахта, дом 7а | Земли населённых пунктов | Для ведения личного подсобного хозяйства | 489 +/-15 | 145609.53 |
| 18 | 29:16:240601:49 | обл. Архангельская, р-н Приморский, МО "Катунинское", д. Лахта, дом 7а | Земли населённых пунктов | Для ведения личного подсобного хозяйства | 1009 +/-22 | 300449.93 |
| 19 | 29:16:240601:51 | обл. Архангельская, р-н Приморский, МО "Катунинское", п. Катунино | Земли населённых пунктов | Для ведения дачного хозяйства | 580 +/-17 | 15636.8 |
| 20 | 29:16:240601:52 | Местоположение установлено относительно ориентира, расположенного за пределами участка. Ориентир жилой дом. Участок находится примерно в 70 м от ориентира по направлению на северо-запад. Почтовый адрес ориентира: обл. Архангельская, р-н Приморский, МО "Катунинское", п. Катунино, ул. Набережная, дом 29 | Земли населённых пунктов | Для сельскохозяйственного использования (огородничества) | 563 +/-19 | 50.67 |

(наименование должности)

М.П.

(подпись)

(инициалы, фамилия)

ФГИС ЕГРН

(полное наименование органа кадастрового учета)

КПТ.1.1

КАДАСТРОВЫЙ ПЛАН ТЕРРИТОРИИ

17.07.2018 г № 99/2018/134442883

| 1 | | | | | Лист № 5 | Всего листов 463 |
|-----------|--------------------------------------|---------------------------------|------------------|---------------------------|---------------|-----------------------------|
| Номер п/п | Кадастровый номер земельного участка | Адрес (описание местоположения) | Категория земель | Разрешенное использование | Площадь, кв.м | Кадастровая стоимость (руб) |
| 1 | 2 | 3 | 4 | 5 | 6 | 7 |

| | | | | | | |
|----|-----------------|--|--------------------------|---|------------|-----------|
| 21 | 29:16:240601:54 | Местоположение установлено относительно ориентира, расположенного за пределами участка. Ориентир жилой дом. Участок находится примерно в 200 метрах от ориентира по направлению на юго-восток. Почтовый адрес ориентира: обл. Архангельская, р-н Приморский, МО "Катунинское", п. Катунино, ул. Набережная, дом 29 | Земли населённых пунктов | Для дачного хозяйства | 819 +/-20 | 27043.38 |
| 22 | 29:16:240601:56 | Российская Федерация, Архангельская область, Приморский район, МО "Катунинское", п. Катунино, ул. Набережная, д. №7 | Земли населённых пунктов | Для ведения личного подсобного хозяйства | 1501 +/-27 | 448483.79 |
| 23 | 29:16:240601:58 | Местоположение установлено относительно ориентира, расположенного за пределами участка. Ориентир жилой дом. Участок находится примерно в 215 метрах от ориентира по направлению на юго-восток. Почтовый адрес ориентира: обл. Архангельская, р-н Приморский, МО "Катунинское", п. Катунино, ул. Набережная, дом 29 | Земли населённых пунктов | Для эксплуатации хозяйственной постройки (гараж весельной лодки) | 50 +/-5 | 9730 |
| 24 | 29:16:240601:60 | Местоположение установлено относительно ориентира, расположенного в границах участка. Ориентир узел связи. Почтовый адрес ориентира: обл. Архангельская, р-н Приморский, МО "Катунинское", п. Катунино | Земли населённых пунктов | Для обеспечения деятельности Вооруженных Сил Российской Федерации (эксплуатация узла связи) | 976 +/-22 | 25317.44 |
| 25 | 29:16:240601:61 | Местоположение установлено относительно ориентира, расположенного в границах участка. Ориентир здание комендатуры. Почтовый адрес ориентира: обл. Архангельская, р-н Приморский, МО "Катунинское", п. Катунино | Земли населённых пунктов | Для обеспечения деятельности Вооруженных Сил Российской Федерации (эксплуатация здания комендатуры) | 3243 +/-40 | 84123.42 |

(наименование должности)

М.П.

(подпись)

(инициалы, фамилия)

ФГИС ЕГРН

(полное наименование органа кадастрового учета)

КПТ.1.1

КАДАСТРОВЫЙ ПЛАН ТЕРРИТОРИИ

17.07.2018 г № 99/2018/134442883

| 1 | Номер кадастрового квартала: 29:16:240601 | | | | Лист № 6 | Всего листов 463 |
|-----------|---|---|--------------------------|--|---------------|-----------------------------|
| Номер п/п | Кадастровый номер земельного участка | Адрес (описание местоположения) | Категория земель | Разрешенное использование | Площадь, кв.м | Кадастровая стоимость (руб) |
| 1 | 2 | 3 | 4 | 5 | 6 | 7 |
| 26 | 29:16:240601:64 | обл. Архангельская, р-н Приморский, МО "Катунинское", п. Катунино | Земли населённых пунктов | Для ведения личного подсобного хозяйства | 750 +/-19 | 224092.5 |
| 27 | 29:16:240601:65 | Архангельская область, Приморский район, муниципальное образование "Катунинское", поселок Катунино, | Земли населённых пунктов | Административный объект органа местного самоуправления | 397 +/-14 | 374299.54 |

| | | | | | | |
|----|-----------------|---|--------------------------|--|-----------|-----------|
| | | улица Летчика Панкова, дом 2 | | | | |
| 28 | 29:16:240601:69 | Местоположение установлено относительно ориентира, расположенного за пределами участка. Ориентир жилой дом. Участок находится примерно в 240 метрах от ориентира по направлению на северо-восток. Почтовый адрес ориентира: обл. Архангельская, р-н Приморский, МО "Катунинское", п. Катунино, ул. Набережная, дом 29 | Земли населённых пунктов | Для ведения личного подсобного хозяйства | 401 +/-14 | 119814.79 |
| 29 | 29:16:240601:71 | обл. Архангельская, р-н Приморский, МО "Катунинское", п. Катунино | Земли населённых пунктов | Для огородничества | 939 +/-21 | 31005.78 |
| 30 | 29:16:240601:73 | Местоположение установлено относительно ориентира, расположенного в границах участка. Ориентир жилой дом. Почтовый адрес ориентира: обл. Архангельская, р-н Приморский, МО "Катунинское", п. Катунино, ул. Набережная, дом 29 | Земли населённых пунктов | Для ведения личного подсобного хозяйства | 605 +/-17 | 180767.95 |

(наименование должности)

М.П.

(подпись)

(инициалы, фамилия)

ФГИС ЕГРН

(полное наименование органа кадастрового учета)

КПТ.1.1

КАДАСТРОВЫЙ ПЛАН ТЕРРИТОРИИ

17.07.2018 г № 99/2018/134442883

| 1 | Номер кадастрового квартала: 29:16:240601 | | | | Лист № 7 | Всего листов 463 |
|-----------|---|--|--------------------------|--|---------------|-----------------------------|
| Номер п/п | Кадастровый номер земельного участка | Адрес (описание местоположения) | Категория земель | Разрешенное использование | Площадь, кв.м | Кадастровая стоимость (руб) |
| 1 | 2 | 3 | 4 | 5 | 6 | 7 |
| 31 | 29:16:240601:74 | Местоположение установлено относительно ориентира, расположенного за пределами участка. Ориентир жилой дом. Участок находится примерно в 20 м от ориентира по направлению на северо-запад. Почтовый адрес ориентира: обл. Архангельская, р-н Приморский, МО "Катунинское", п. Катунино, ул. Набережная, дом 29 | Земли населённых пунктов | Для ведения личного подсобного хозяйства | 281 +/-12 | 83959.99 |
| 32 | 29:16:240601:75 | обл. Архангельская, р-н Приморский, МО "Катунинское", п. Катунино | Земли населённых пунктов | Для ведения личного подсобного хозяйства | 1350 +/-26 | 403366.5 |
| 33 | 29:16:240601:85 | Местоположение установлено относительно ориентира, расположенного за пределами участка. Ориентир жилой дом. Участок находится примерно в 170 м от ориентира по направлению на восток. Почтовый адрес ориентира: обл. Архангельская, р-н Приморский, МО "Катунинское", п. Катунино, ул. Набережная, дом 29 | Земли населённых пунктов | Для садоводства | 4665 +/-112 | 154038.3 |
| | | Местоположение установлено | | | | |

| | | | | | | |
|----|-----------------|---|--------------------------|---|---------|--------|
| 34 | 29:16:240601:88 | относительно ориентира, расположенного в границах участка. Ориентир ЛЭП 6кВ "РП-6 (Катунино) - асфальтобетонный завод ФГУ ДЭП №211", опора №1. Почтовый адрес ориентира: Архангельская обл, р-н Приморский, МО "Катунинское", п Катунино | Земли населённых пунктов | Для эксплуатации ЛЭП 6кВ "РП-6 (Катунино) - асфальтобетонный завод ФГУ ДЭП №211"; | 10 +/-2 | 259.4 |
| 35 | 29:16:240601:89 | Местоположение установлено относительно ориентира, расположенного в границах участка. Ориентир ЛЭП 6кВ "РП-6(Катунино)- асфальтобетонный завод ФГУ ДЭП №211", опора №2. Почтовый адрес ориентира: Архангельская обл, р-н Приморский, МО "Катунинское", п Катунино | Земли населённых пунктов | Для эксплуатации ЛЭП 6кВ "РП-6 (Катунино) - асфальтобетонный завод ФГУ ДЭП №211"; | 12 +/-2 | 311.28 |

(наименование должности)

М.П.

(подпись)

(инициалы, фамилия)

ФГИС ЕГРН

(полное наименование органа кадастрового учета)

КПТ.1.1

КАДАСТРОВЫЙ ПЛАН ТЕРРИТОРИИ

17.07.2018 г № 99/2018/134442883

| 1 | | | | Лист № 8 | Всего листов 463 | |
|-----------|--------------------------------------|---|--------------------------|---|------------------|-----------------------------|
| Номер п/п | Кадастровый номер земельного участка | Адрес (описание местоположения) | Категория земель | Разрешенное использование | Площадь, кв.м | Кадастровая стоимость (руб) |
| 1 | 2 | 3 | 4 | 5 | 6 | 7 |
| 36 | 29:16:240601:90 | Местоположение установлено относительно ориентира, расположенного в границах участка. Ориентир ЛЭП 6 кВ "РП-6 (Катунино) - асфальтобетонный завод ФГУ ДЭП № 211", опора № 3. Почтовый адрес ориентира: Архангельская обл, р-н Приморский, МО "Катунинское", п. Катунино | Земли населённых пунктов | Для эксплуатации ЛЭП 6кВ "РП-6 (Катунино) - асфальтобетонный завод ФГУ ДЭП №211"; | 5 +/-2 | 129.7 |
| 37 | 29:16:240601:91 | Местоположение установлено относительно ориентира, расположенного в границах участка. Ориентир ЛЭП 6кВ "РП-6(Катунино)- асфальтобетонный завод ФГУ ДЭП №211", опора №4. Почтовый адрес ориентира: Архангельская обл, р-н Приморский, МО "Катунинское", п Катунино | Земли населённых пунктов | Для эксплуатации ЛЭП 6кВ "РП-6 (Катунино) - асфальтобетонный завод ФГУ ДЭП №211"; | 5 +/-2 | 129.7 |
| 38 | 29:16:240601:92 | Местоположение установлено относительно ориентира, расположенного в границах участка. Ориентир ЛЭП 6кВ "РП-6(Катунино)- асфальтобетонный завод ФГУ ДЭП №211", опора №5. Почтовый адрес ориентира: Архангельская обл, р-н Приморский, МО "Катунинское", п Катунино | Земли населённых пунктов | Для эксплуатации ЛЭП 6кВ "РП-6 (Катунино) - асфальтобетонный завод ФГУ ДЭП №211"; | 5 +/-2 | 129.7 |

| | | | | | | |
|----|-----------------|---|--------------------------|---|--------|-------|
| 39 | 29:16:240601:93 | Местоположение установлено относительно ориентира, расположенного в границах участка. Ориентир ЛЭП 6 кВ "РП-6 (Катунино) - асфальтобетонный завод ФГУ ДЭП № 211", опора №6. Почтовый адрес ориентира: Архангельская обл, р-н Приморский, МО "Катунинское", п. Катунино | Земли населённых пунктов | Для эксплуатации ЛЭП 6кВ "РП-6 (Катунино) - асфальтобетонный завод ФГУ ДЭП №211"; | 5 +/-2 | 129.7 |
| 40 | 29:16:240601:94 | Местоположение установлено относительно ориентира, расположенного в границах участка. Ориентир ЛЭП 6 кВ "РП-6 (Катунино) - асфальтобетонный завод ФГУ ДЭП № 211", опора № 7. Почтовый адрес ориентира: Архангельская обл, р-н Приморский,МО "Катунинское", п. Катунино | Земли населённых пунктов | Для эксплуатации ЛЭП 6кВ "РП-6 (Катунино) - асфальтобетонный завод ФГУ ДЭП №211"; | 5 +/-2 | 129.7 |

(наименование должности)

М.П.

(подпись)

(инициалы, фамилия)

ФГИС ЕГРН

(полное наименование органа кадастрового учета)

КПТ.1.1

КАДАСТРОВЫЙ ПЛАН ТЕРРИТОРИИ

17.07.2018 г № 99/2018/134442883

| 1 | | | | | Лист № 9 | Всего листов 463 |
|-----------|--------------------------------------|--|--------------------------|---|---------------|-----------------------------|
| Номер п/п | Кадастровый номер земельного участка | Адрес (описание местоположения) | Категория земель | Разрешенное использование | Площадь, кв.м | Кадастровая стоимость (руб) |
| 1 | 2 | 3 | 4 | 5 | 6 | 7 |
| 41 | 29:16:240601:95 | Местоположение установлено относительно ориентира, расположенного в границах участка. Ориентир ЛЭП 6 кВ "РП-6 (Катунино) - асфальтобетонный завод ФГУ ДЭП № 211", опора № 8. Почтовый адрес ориентира: Архангельская обл, р-н Приморский, МО "Катунинское", п. Катунино | Земли населённых пунктов | Для эксплуатации ЛЭП 6кВ "РП-6 (Катунино) - асфальтобетонный завод ФГУ ДЭП №211"; | 5 +/-2 | 129.7 |
| 42 | 29:16:240601:96 | Местоположение установлено относительно ориентира, расположенного в границах участка. Ориентир ЛЭП 6кВ "РП-6(Катунино)- асфальтобетонный завод ФГУ ДЭП №211", опора №9. Почтовый адрес ориентира: Архангельская обл, р-н Приморский, МО "Катунинское",п Катунино | Земли населённых пунктов | Для эксплуатации ЛЭП 6кВ "РП-6 (Катунино) - асфальтобетонный завод ФГУ ДЭП №211"; | 5 +/-2 | 129.7 |
| 43 | 29:16:240601:97 | Местоположение установлено относительно ориентира, расположенного в границах участка. Ориентир ЛЭП 6кВ "РП-6(Катунино)- асфальтобетонный завод ФГУ ДЭП №211", опора №10. | Земли населённых пунктов | Для эксплуатации ЛЭП 6кВ "РП-6 (Катунино) - асфальтобетонный завод | 5 +/-2 | 129.7 |

| | | | | | | |
|----|-----------------|---|-----------------------------|--|---------|-------|
| | | Почтовый адрес ориентира: Архангельская обл, р-н Приморский, МО "Катунинское", п Катунино | | ФГУ ДЭП №211"; | | |
| 44 | 29:16:240601:98 | Местоположение установлено относительно ориентира, расположенного в границах участка. Ориентир ЛЭП 6кВ "РП- 6(Катунино)- асфальтобетонный завод ФГУ ДЭП №211", опора №11. Почтовый адрес ориентира: Архангельская обл, р-н Приморский, МО "Катунинское",п Катунино | Земли населённых пунктов | Для эксплуатации ЛЭП 6кВ ";РП-6 (Катунино) - асфальтобетонный завод ФГУ ДЭП №211"; | 5 +/-2 | 129.7 |
| 45 | 29:16:240601:99 | Местоположение установлено относительно ориентира, расположенного в границах участка. Ориентир ЛЭП 6кВ "РП- 6(Катунино)- асфальтобетонный завод ФГУ ДЭП №211", опора №12. Почтовый адрес ориентира: Архангельская обл, р-н Приморский, МО "Катунинское", п Катунино | Земли населённых пунктов | Для эксплуатации ЛЭП 6кВ ";РП-6 (Катунино) - асфальтобетонный завод ФГУ ДЭП №211"; | 20 +/-3 | 518.8 |

(наименование должности)

М.П.

(подпись)

(инициалы, фамилия)

ФГИС ЕГРН

(полное наименование органа кадастрового учета)

КПТ.1.1

КАДАСТРОВЫЙ ПЛАН ТЕРРИТОРИИ

17.07.2018 г № 99/2018/134442883

| 1 | Номер кадастрового квартала: 29:16:240601 | | | | Лист № 10 | Всего листов 463 |
|-----------|---|--|-----------------------------|--|---------------|-----------------------------|
| Номер п/п | Кадастровый номер земельного участка | Адрес (описание местоположения) | Категория земель | Разрешенное использование | Площадь, кв.м | Кадастровая стоимость (руб) |
| 1 | 2 | 3 | 4 | 5 | 6 | 7 |
| 46 | 29:16:240601:100 | Местоположение установлено относительно ориентира, расположенного в границах участка. Ориентир ЛЭП 6 кВ "РП-6 (Катунино) - асфальтобетонный завод ФГУ ДЭП № 211", опора № 13. Почтовый адрес ориентира: Архангельская обл, р-н Приморский, МО "Катунинское", п. Катунино | Земли населённых пунктов | Для эксплуатации ЛЭП 6кВ ";РП-6 (Катунино) - асфальтобетонный завод ФГУ ДЭП №211"; | 5 +/-2 | 129.7 |
| 47 | 29:16:240601:101 | Местоположение установлено относительно ориентира, расположенного в границах участка. Ориентир ЛЭП 6 кВ "РП-6 (Катунино) - асфальтобетонный завод ФГУ ДЭП № 211", опора №14. Почтовый адрес ориентира: Архангельская обл, р-н Приморский, МО "Катунинское", п. Катунино | Земли населённых пунктов | Для эксплуатации ЛЭП 6кВ ";РП-6 (Катунино) - асфальтобетонный завод ФГУ ДЭП №211"; | 5 +/-2 | 129.7 |
| | | Местоположение установлено относительно ориентира, | | | | |

| | | | | | | |
|----|------------------|--|--------------------------|---|--------|-------|
| 48 | 29:16:240601:102 | расположенного в границах участка. Ориентир ЛЭП 6кВ "РП-6(Катунино)- асфальтобетонный завод ФГУ ДЭП №211", опора №15. Почтовый адрес ориентира: Архангельская обл, р-н Приморский, МО "Катунинское", п Катунино | Земли населённых пунктов | Для эксплуатации ЛЭП 6кВ "РП-6 (Катунино) - асфальтобетонный завод ФГУ ДЭП №211"; | 5 +/-2 | 129.7 |
| 49 | 29:16:240601:103 | Местоположение установлено относительно ориентира, расположенного в границах участка. Ориентир ЛЭП 6 кВ "РП-6 (Катунино)- асфальтобетонный завод ФГУ ДЭП №211", опора № 16. Почтовый адрес ориентира: Архангельская обл, р-н Приморский, МО "Катунинское", п. Катунино | Земли населённых пунктов | Для эксплуатации ЛЭП 6кВ "РП-6 (Катунино) - асфальтобетонный завод ФГУ ДЭП №211"; | 5 +/-2 | 129.7 |
| 50 | 29:16:240601:104 | Местоположение установлено относительно ориентира, расположенного в границах участка. Ориентир ЛЭП 6 кВ "РП-6 (Катунино) - асфальтобетонный завод ФГУ ДЭП № 211", опора № 17. Почтовый адрес ориентира: Архангельская обл, р-н Приморский, МО "Катунинское", п. Катунино | Земли населённых пунктов | Для эксплуатации ЛЭП 6кВ "РП-6 (Катунино) - асфальтобетонный завод ФГУ ДЭП №211"; | 5 +/-2 | 129.7 |

(наименование должности)

М.П.

(подпись)

(инициалы, фамилия)

ФГИС ЕГРН

(полное наименование органа кадастрового учета)

КПТ.1.1

КАДАСТРОВЫЙ ПЛАН ТЕРРИТОРИИ

17.07.2018 г № 99/2018/134442883

| 1 | Номер кадастрового квартала: 29:16:240601 | | | | Лист № 11 | Всего листов 463 | |
|-----------|---|--|--------------------------|---|---------------|-----------------------------|--|
| Номер п/п | Кадастровый номер земельного участка | Адрес (описание местоположения) | Категория земель | Разрешенное использование | Площадь, кв.м | Кадастровая стоимость (руб) | |
| 1 | 2 | 3 | 4 | 5 | 6 | 7 | |
| 51 | 29:16:240601:105 | Местоположение установлено относительно ориентира, расположенного в границах участка. Ориентир ЛЭП 6кВ "РП-6(Катунино)- асфальтобетонный завод ФГУ ДЭП №211", опора №18. Почтовый адрес ориентира: Архангельская обл, р-н Приморский, МО "Катунинское", п Катунино | Земли населённых пунктов | Для эксплуатации ЛЭП 6кВ "РП-6 (Катунино) - асфальтобетонный завод ФГУ ДЭП №211"; | 5 +/-2 | 129.7 | |
| 52 | 29:16:240601:106 | Местоположение установлено относительно ориентира, расположенного в границах участка. Ориентир ЛЭП 6кВ "РП-6(Катунино)- асфальтобетонный завод ФГУ ДЭП №211", опора №19. Почтовый адрес ориентира: | Земли населённых пунктов | Для эксплуатации ЛЭП 6кВ "РП-6 (Катунино) - асфальтобетонный завод ФГУ ДЭП №211"; | 5 +/-2 | 129.7 | |

| | | | | | | |
|----|------------------|--|--------------------------|---|-----------|-----------|
| | | Архангельская обл, р-н Приморский, МО "Катунинское", п Катунино | | | | |
| 53 | 29:16:240601:107 | Местоположение установлено относительно ориентира, расположенного в границах участка. Ориентир ЛЭП 6кВ "РП-6(Катунино)- асфальтобетонный завод ФГУ ДЭП №211", опора №20. Почтовый адрес ориентира: Архангельская обл, р-н Приморский, МО "Катунинское", п Катунино | Земли населённых пунктов | Для эксплуатации ЛЭП 6кВ "РП-6 (Катунино) - асфальтобетонный завод ФГУ ДЭП №211"; | 5 +/-2 | 129.7 |
| 54 | 29:16:240601:108 | Местоположение установлено относительно ориентира, расположенного в границах участка. Ориентир ЛЭП 6 кВ "РП-6 (Катунино) - асфальтобетонный завод ФГУ ДЭП №211", опора № 21. Почтовый адрес ориентира: Архангельская обл, р-н Приморский, МО "Катунинское", п. Катунино | Земли населённых пунктов | Для эксплуатации ЛЭП 6кВ "РП-6 (Катунино) - асфальтобетонный завод ФГУ ДЭП №211"; | 5 +/-2 | 129.7 |
| 55 | 29:16:240601:109 | Местоположение установлено относительно ориентира, расположенного в границах участка. Ориентир жилой дом. Почтовый адрес ориентира: Архангельская обл, р-н Приморский, МО "Катунинское", п Катунино, ул Набережная, дом 27 | Земли населённых пунктов | Для ведения личного подсобного хозяйства | 622 +/-17 | 185847.38 |

(наименование должности)

М.П.

(подпись)

(инициалы, фамилия)

ФГИС ЕГРН

(полное наименование органа кадастрового учета)

КПТ.1.1

КАДАСТРОВЫЙ ПЛАН ТЕРРИТОРИИ

17.07.2018 г № 99/2018/134442883

| 1 | Номер кадастрового квартала: 29:16:240601 | | | | Лист № 12 | Всего листов 463 |
|-----------|---|---|--------------------------|--|---------------|-----------------------------|
| Номер п/п | Кадастровый номер земельного участка | Адрес (описание местоположения) | Категория земель | Разрешенное использование | Площадь, кв.м | Кадастровая стоимость (руб) |
| 1 | 2 | 3 | 4 | 5 | 6 | 7 |
| 56 | 29:16:240601:111 | Местоположение установлено относительно ориентира, расположенного в границах участка. Ориентир жилой дом. Почтовый адрес ориентира: Архангельская обл., р-н Приморский, МО "Катунинское", пос. Катунино, ул. Маркина, 2 | Земли населённых пунктов | Для эксплуатации многоквартирного дома | 1185 +/-24 | 1035429.3 |
| 57 | 29:16:240601:113 | Архангельская обл., Приморский район, МО "Катунинское", пос. Катунино | Земли населённых пунктов | Для ведения личного подсобного хозяйства | 956 +/-22 | 285643.24 |
| 58 | 29:16:240601:114 | Российская Федерация, Архангельская область, Приморский район, МО "Катунинское", п. Катунино, ул. Набережная, д. №5 | Земли населённых пунктов | Для ведения личного подсобного хозяйства | 700 +/-19 | 209153 |

| | | | | | | |
|----|------------------|--|-----------------------------|--|--------------|----------|
| 59 | 29:16:240601:115 | Российская Федерация, Архангельская область, Приморский район, МО "Катунинское", п. Катунино, уч. 115 | Земли населённых пунктов | Для многоквартирного малозэтажного жилищного строительства | 88000 +/-208 | 26282080 |
| 60 | 29:16:240601:116 | Архангельская обл., р-н Приморский, МО "Катунинское", пос. Катунино | Земли населённых пунктов | Для установки и эксплуатации торгового павильона | 25 +/-4 | 32972.5 |

(наименование должности)

М.П.

(подпись)

(инициалы, фамилия)

ФГИС ЕГРН

(полное наименование органа кадастрового учета)

КПТ.1.1

КАДАСТРОВЫЙ ПЛАН ТЕРРИТОРИИ

17.07.2018 г № 99/2018/134442883

| 1 | Номер кадастрового квартала: 29:16:240601 | | | | Лист № 13 | Всего листов 463 |
|-----------|---|---|-----------------------------|---|---------------|-----------------------------|
| Номер п/п | Кадастровый номер земельного участка | Адрес (описание местоположения) | Категория земель | Разрешенное использование | Площадь, кв.м | Кадастровая стоимость (руб) |
| 1 | 2 | 3 | 4 | 5 | 6 | 7 |
| 61 | 29:16:240601:117 | Архангельская обл., р-н Приморский, МО "Катунинское", п. Катунино, ул. Стрельцова, дом 2 | Земли населённых пунктов | Для эксплуатации здания детского сада | 3027 +/-39 | 2853916.14 |
| 62 | 29:16:240601:118 | Архангельская обл., р-н Приморский, МО "Катунинское", пос. Катунино | Земли населённых пунктов | Для ведения личного подсобного хозяйства | 619 +/-17 | 184951.01 |
| 63 | 29:16:240601:120 | Архангельская обл., р-н Приморский, МО "Катунинское", п. Катунино | Земли населённых пунктов | Для ведения личного подсобного хозяйства | 686 +/-18 | 204969.94 |
| 64 | 29:16:240601:124 | Российская Федерация, Архангельская область, Приморский район, МО "Катунинское", п. Катунино, ул. Набережная, д. №7/1 | Земли населённых пунктов | Ведение личного подсобного хозяйства | 838 +/-20 | 250277.08 |
| 65 | 29:16:240601:125 | Архангельская обл., р-н Приморский, МО "Катунинское", пос. Катунино | Земли населённых пунктов | Для ведения личного подсобного хозяйства | 1606 +/-28 | 479856.74 |

(наименование должности)

М.П.

(подпись)

(инициалы, фамилия)

ФГИС ЕГРН

(полное наименование органа кадастрового учета)

КПТ.1.1

КАДАСТРОВЫЙ ПЛАН ТЕРРИТОРИИ

17.07.2018 г № 99/2018/134442883

| 1 | Номер кадастрового квартала: 29:16:240601 | | | | Лист № 14 | Всего листов 463 |
|-----------|---|---------------------------------|------------------|---------------------------|---------------|-----------------------------|
| Номер п/п | Кадастровый номер земельного участка | Адрес (описание местоположения) | Категория земель | Разрешенное использование | Площадь, кв.м | Кадастровая стоимость (руб) |
| 1 | 2 | 3 | 4 | 5 | 6 | 7 |

| | | | | | | |
|----|------------------|--|--------------------------|--|------------|-----------|
| 66 | 29:16:240601:126 | Архангельская обл., р-н Приморский, МО "Катунинское", п. Катунино | Земли населённых пунктов | Для эксплуатации гаража | 32 +/-4 | 6227.2 |
| 67 | 29:16:240601:127 | Архангельская обл., р-н Приморский, МО "Катунинское", пос. Катунино | Земли населённых пунктов | Для ведения личного подсобного хозяйства | 2000 +/-31 | 597580 |
| 68 | 29:16:240601:128 | Архангельская обл., р-н Приморский, с/а "Катунинская", п. Катунино | Земли населённых пунктов | Для ведения личного подсобного хозяйства | 386 +/-4 | 115332.94 |
| 69 | 29:16:240601:129 | Архангельская обл., р-н Приморский, с/а "Катунинская", п. Катунино | Земли населённых пунктов | Для ведения личного подсобного хозяйства | 297 +/-12 | 88740.63 |
| 70 | 29:16:240601:130 | Архангельская область, Приморский район, муниципальное образование "Катунинское", дер. Лахта, ул. Геологов, дом 25, корпус 1 | Земли населённых пунктов | Для ведения личного подсобного хозяйства | 600 +/-17 | 179274 |

(наименование должности)

М.П.

(подпись)

(инициалы, фамилия)

ФГИС ЕГРН

(полное наименование органа кадастрового учета)

КПТ.1.1

КАДАСТРОВЫЙ ПЛАН ТЕРРИТОРИИ

17.07.2018 г № 99/2018/134442883

| 1 | Номер кадастрового квартала: 29:16:240601 | | | | Лист № 15 | Всего листов 463 |
|-----------|---|---|--------------------------|---|---------------|-----------------------------|
| Номер п/п | Кадастровый номер земельного участка | Адрес (описание местоположения) | Категория земель | Разрешенное использование | Площадь, кв.м | Кадастровая стоимость (руб) |
| 1 | 2 | 3 | 4 | 5 | 6 | 7 |
| 71 | 29:16:240601:132 | Архангельская обл., р-н Приморский, МО "Катунинское", пос. Катунино | Земли населённых пунктов | Для ведения личного подсобного хозяйства | 2000 +/-31 | 597580 |
| 72 | 29:16:240601:133 | Архангельская обл., Приморский р-н, МО "Катунинское", пос. Катунино | Земли населённых пунктов | Для ведения личного подсобного хозяйства | 1800 +/-30 | 537822 |
| 73 | 29:16:240601:134 | Российская Федерация, Архангельская область, Приморский район, МО «Катунинское», п. Катунино, ул. Набережная, д. №2 | Земли населённых пунктов | Для ведения личного подсобного хозяйства | 728 +/-19 | 217519.12 |
| 74 | 29:16:240601:135 | Архангельская обл., Приморский район, муниципальное образование "Катунинское", пос. Катунино | Земли населённых пунктов | Для ведения личного подсобного хозяйства | 714 +/-19 | 213336.06 |
| 75 | 29:16:240601:136 | Архангельская обл., р-н Приморский, муниципальное образование «Катунинское», пос. Катунино, ул. Авиаторов, дом 3 | Земли населённых пунктов | Для эксплуатации многоквартирного жилого дома | 2020 +/-31 | 1765035.6 |

(наименование должности)

М.П.

(подпись)

(инициалы, фамилия)

ФГИС ЕГРН

(полное наименование органа кадастрового учета)

КПТ.1.1

КАДАСТРОВЫЙ ПЛАН ТЕРРИТОРИИ

17.07.2018 г № 99/2018/134442883

| 1 | | | | | Лист № 16 | Всего листов 463 |
|-----------|--------------------------------------|---|--------------------------|---|---------------|-----------------------------|
| Номер п/п | Кадастровый номер земельного участка | Адрес (описание местоположения) | Категория земель | Разрешенное использование | Площадь, кв.м | Кадастровая стоимость (руб) |
| 1 | 2 | 3 | 4 | 5 | 6 | 7 |
| 76 | 29:16:240601:137 | Архангельская обл., р-н Приморский, муниципальное образование «Катунинское», пос. Катунино, ул. Маркина, дом 6 | Земли населённых пунктов | Для эксплуатации многоквартирного жилого дома | 693 +/-18 | 605529.54 |
| 77 | 29:16:240601:138 | Архангельская обл., р-н Приморский, муниципальное образование «Катунинское», пос. Катунино, ул. Маркина, дом 5 | Земли населённых пунктов | Для эксплуатации многоквартирного жилого дома | 647 +/-18 | 565335.66 |
| 78 | 29:16:240601:139 | Архангельская обл., р-н Приморский, муниципальное образование «Катунинское», пос. Катунино, ул. Маркина, дом 7 | Земли населённых пунктов | Для эксплуатации многоквартирного жилого дома | 661 +/-18 | 577568.58 |
| 79 | 29:16:240601:140 | Архангельская обл., р-н Приморский, муниципальное образование «Катунинское», пос. Катунино, ул. Советская, дом 41 | Земли населённых пунктов | Для эксплуатации многоквартирного жилого дома | 647 +/-18 | 565335.66 |
| 80 | 29:16:240601:141 | Архангельская обл., р-н Приморский, муниципальное образование "Катунинское", пос. Катунино, ул. Катунина, дом 5 | Земли населённых пунктов | Для эксплуатации многоквартирного жилого дома | 1773 +/-29 | 1549211.94 |

(наименование должности)

М.П.

(подпись)

(инициалы, фамилия)

ФГИС ЕГРН

(полное наименование органа кадастрового учета)

КПТ.1.1

КАДАСТРОВЫЙ ПЛАН ТЕРРИТОРИИ

17.07.2018 г № 99/2018/134442883

| 1 | | | | | Лист № 17 | Всего листов 463 |
|-----------|--------------------------------------|---|--------------------------|---|---------------|-----------------------------|
| Номер п/п | Кадастровый номер земельного участка | Адрес (описание местоположения) | Категория земель | Разрешенное использование | Площадь, кв.м | Кадастровая стоимость (руб) |
| 1 | 2 | 3 | 4 | 5 | 6 | 7 |
| 81 | 29:16:240601:142 | Архангельская обл., р-н Приморский, муниципальное образование "Катунинское" пос. Катунино, ул. Катунина, дом 3 | Земли населённых пунктов | Для эксплуатации многоквартирного жилого дома | 1368 +/-26 | 1195331.04 |
| 82 | 29:16:240601:143 | Архангельская обл., р-н Приморский, муниципальное образование «Катунинское», пос. Катунино, ул. Советская, дом 39 | Земли населённых пунктов | Для эксплуатации многоквартирного жилого дома | 694 +/-18 | 606403.32 |
| 83 | 29:16:240601:147 | Российская Федерация, Архангельская область, Приморский район, МО | Земли населённых пунктов | Объекты личного подсобного хозяйства | 519 +/-16 | 155004.54 |

| | | | | | | |
|----|------------------|--|--------------------------|--------------------------------------|------------|-----------|
| | | "Катунинское", п. Катунино, ул. Набережная, д. №22 | | | | |
| 84 | 29:16:240601:148 | Архангельская обл., р-н Приморский, муниципальное образование "Катунинское", пос. Катунино | Земли населённых пунктов | Ведение личного подсобного хозяйства | 861 +/-21 | 257146.26 |
| 85 | 29:16:240601:149 | Архангельская обл., р-н Приморский, МО "Катунинское", пос. Катунино | Земли населённых пунктов | Ведение личного подсобного хозяйства | 1198 +/-24 | 357794.68 |

(наименование должности)

М.П.

(подпись)

(инициалы, фамилия)

ФГИС ЕГРН

(полное наименование органа кадастрового учета)

КПТ.1.1

КАДАСТРОВЫЙ ПЛАН ТЕРРИТОРИИ

17.07.2018 г № 99/2018/134442883

| 1 | Номер кадастрового квартала: 29:16:240601 | | | | Лист № 18 | Всего листов 463 |
|-----------|---|--|--------------------------|--|---------------|-----------------------------|
| Номер п/п | Кадастровый номер земельного участка | Адрес (описание местоположения) | Категория земель | Разрешенное использование | Площадь, кв.м | Кадастровая стоимость (руб) |
| 1 | 2 | 3 | 4 | 5 | 6 | 7 |
| 86 | 29:16:240601:150 | Архангельская область, Приморский район, МО "Катунинское", поселок Катунино, ул. Катунина, д. 4, стр. 1 | Земли населённых пунктов | Для эксплуатации нежилого здания | 213 +/-5 | 280925.7 |
| 87 | 29:16:240601:151 | Архангельская обл., р-н Приморский, МО "Катунинское", пос. Катунино | Земли населённых пунктов | Для ведения личного подсобного хозяйства | 2000 +/-31 | 597580 |
| 88 | 29:16:240601:157 | Архангельская область, Приморский район, МО "Катунинское", пос. Катунино, ул. Катунина, д. 4, корп. 2 | Земли населённых пунктов | Для эксплуатации нежилого здания | 255 +/-1 | 76158.3 |
| 89 | 29:16:240601:158 | Архангельская обл., р-н Приморский, МО "Катунинское", пос. Катунино | Земли населённых пунктов | Для огородничества | 729 +/-19 | 24071.58 |
| 90 | 29:16:240601:159 | Российская Федерация, Архангельская область, Приморский район, МО "Катунинское", п. Катунино, ул. Набережная, д. №16 | Земли населённых пунктов | Ведение личного подсобного хозяйства | 1209 +/-24 | 361079.94 |

(наименование должности)

М.П.

(подпись)

(инициалы, фамилия)

ФГИС ЕГРН

(полное наименование органа кадастрового учета)

КПТ.1.1

КАДАСТРОВЫЙ ПЛАН ТЕРРИТОРИИ

17.07.2018 г № 99/2018/134442883

| | | | | | | |
|---|---|--|--|--|-----------|------------------|
| 1 | Номер кадастрового квартала: 29:16:240601 | | | | Лист № 19 | Всего листов 463 |
| | | | | | | Кадастровая |

| Номер п/п | Кадастровый номер земельного участка | Адрес (описание местоположения) | Категория земель | Разрешенное использование | Площадь, кв.м | стоимость (руб) |
|-----------|--------------------------------------|---|--------------------------|--------------------------------------|---------------|-----------------|
| 1 | 2 | 3 | 4 | 5 | 6 | 7 |
| 91 | 29:16:240601:160 | Архангельская обл., р-н Приморский, МО "Катунинское", пос. Катунино | Земли населённых пунктов | Ведение личного подсобного хозяйства | 1114 +/-23 | 332707.24 |
| 92 | 29:16:240601:161 | Архангельская обл., р-н Приморский, МО "Катунинское", п. Катунино | Земли населённых пунктов | Для огородничества | 750 +/-19 | 24765 |
| 93 | 29:16:240601:162 | Архангельская обл., р-н Приморский, МО "Катунинское", пос. Катунино | Земли населённых пунктов | Ведение личного подсобного хозяйства | 654 +/-18 | 195323.64 |
| 94 | 29:16:240601:163 | Архангельская область, Приморский район, МО "Катунинское", пос. Катунино | Земли населённых пунктов | Для огородничества | 1077 +/-23 | 35562.54 |
| 95 | 29:16:240601:164 | Архангельская обл., р-н Приморский, МО "Катунинское", пос. Катунино, ул. Стрельцова, д. 3 | Земли населённых пунктов | Для эксплуатации здания амбулатории | 450 +/-15 | 424269 |

(наименование должности)

М.П.

(подпись)

(инициалы, фамилия)

ФГИС ЕГРН

(полное наименование органа кадастрового учета)

КПТ.1.1

КАДАСТРОВЫЙ ПЛАН ТЕРРИТОРИИ

17.07.2018 г № 99/2018/134442883

| 1 | Номер кадастрового квартала: 29:16:240601 | | | | Лист № 20 | Всего листов 463 |
|-----------|---|--|--------------------------|--|---------------|-----------------------------|
| Номер п/п | Кадастровый номер земельного участка | Адрес (описание местоположения) | Категория земель | Разрешенное использование | Площадь, кв.м | Кадастровая стоимость (руб) |
| 1 | 2 | 3 | 4 | 5 | 6 | 7 |
| 96 | 29:16:240601:165 | Архангельская обл., Приморский район, МО "Катунинское", пос. Катунино | Земли населённых пунктов | Для огородничества | 307 +/-12 | 10137.14 |
| 97 | 29:16:240601:166 | Российская Федерация, Архангельская область, Приморский район, МО "Катунинское", п. Катунино, ул. Набережная, д. №10 | Земли населённых пунктов | Объект личного подсобного хозяйства | 1507 +/-27 | 450080.62 |
| 98 | 29:16:240601:167 | Архангельская обл., р-н Приморский, МО «Катунинское», дер. Лахта, ул. Геологов, д. 40, корп. 1 | Земли населённых пунктов | Для эксплуатации котельной на древесных гранулах | 1000 +/-22 | 25940 |
| 99 | 29:16:240601:168 | Архангельская обл., р-н Приморский, МО "Катунинское", пос. Катунино | Земли населённых пунктов | Для огородничества | 210 +/-10 | 6934.2 |
| 100 | 29:16:240601:169 | Архангельская обл., р-н Приморский, МО "Катунинское", пос. Катунино | Земли населённых пунктов | Для огородничества | 372 +/-14 | 12283.44 |

(наименование должности)

М.П.

(подпись)

(инициалы, фамилия)

ФГИС ЕГРН

(полное наименование органа кадастрового учета)

КПТ.1.1

КАДАСТРОВЫЙ ПЛАН ТЕРРИТОРИИ

17.07.2018 г № 99/2018/134442883

| 1 | Номер кадастрового квартала: 29:16:240601 | | | | Лист № 21 | Всего листов 463 |
|-----------|---|---|--------------------------|--|---------------|-----------------------------|
| Номер п/п | Кадастровый номер земельного участка | Адрес (описание местоположения) | Категория земель | Разрешенное использование | Площадь, кв.м | Кадастровая стоимость (руб) |
| 1 | 2 | 3 | 4 | 5 | 6 | 7 |
| 101 | 29:16:240601:170 | Архангельская область, Приморский район, МО "Катунинское", пос. Катунино | Земли населённых пунктов | Для огородничества | 522 +/-16 | 17236.44 |
| 102 | 29:16:240601:171 | Архангельская обл., р-н Приморский, МО "Катунинское", пос. Катунино | Земли населённых пунктов | Для огородничества | 1844 +/-30 | 60888.88 |
| 103 | 29:16:240601:172 | Архангельская область, Приморский район, МО "Катунинское", пос. Катунино | Земли населённых пунктов | Для огородничества | 354 +/-13 | 11689.08 |
| 104 | 29:16:240601:173 | Архангельская обл., р-н Приморский, МО "Катунинское", пос. Катунино | Земли населённых пунктов | Для размещения бани | 41 +/-4 | 54074.9 |
| 105 | 29:16:240601:174 | Архангельская область, Приморский район, МО "Катунинское", пос. Катунино, ул. Набережная, у дома № 29 | Земли населённых пунктов | Для ведения личного подсобного хозяйства | 127 +/-8 | 37946.33 |

(наименование должности)

М.П.

(подпись)

(инициалы, фамилия)

ФГИС ЕГРН

(полное наименование органа кадастрового учета)

КПТ.1.1

КАДАСТРОВЫЙ ПЛАН ТЕРРИТОРИИ

17.07.2018 г № 99/2018/134442883

| 1 | Номер кадастрового квартала: 29:16:240601 | | | | Лист № 22 | Всего листов 463 |
|-----------|---|--|--------------------------|--|---------------|-----------------------------|
| Номер п/п | Кадастровый номер земельного участка | Адрес (описание местоположения) | Категория земель | Разрешенное использование | Площадь, кв.м | Кадастровая стоимость (руб) |
| 1 | 2 | 3 | 4 | 5 | 6 | 7 |
| 106 | 29:16:240601:175 | Архангельская область, Приморский район, МО "Катунинское", пос. Катунино, ул. Набережная, у дома №29 | Земли населённых пунктов | Для ведения личного подсобного хозяйства | 248 +/-11 | 74099.92 |
| 107 | 29:16:240601:176 | Российская Федерация, Архангельская область, Приморский район, МО | Земли населённых пунктов | Личное подсобное хозяйство | 445 +/-15 | 132903.7 |

| | | | | | | |
|-----|------------------|---|--------------------------|--------------------------------------|-----------|-----------|
| | | "Катунинское", п. Катунино, ул. Набережная, д. №15 | | | | |
| 108 | 29:16:240601:177 | Архангельская область, Приморский район, муниципальное образование "Катунинское", пос. Катунино | Земли населённых пунктов | Для огородничества | 610 +/-17 | 16445.6 |
| 109 | 29:16:240601:178 | Архангельская область, Приморский район, муниципальное образование "Катунинское", пос. Катунино | Земли населённых пунктов | Для размещения торгового павильона | 50 +/-5 | 39159.5 |
| 110 | 29:16:240601:179 | Архангельская область, Приморский район, муниципальное образование "Катунинское", пос. Катунино | Земли населённых пунктов | Ведение личного подсобного хозяйства | 454 +/-15 | 135591.64 |

(наименование должности)

М.П.

(подпись)

(инициалы, фамилия)

ФГИС ЕГРН

(полное наименование органа кадастрового учета)

КПТ.1.1

КАДАСТРОВЫЙ ПЛАН ТЕРРИТОРИИ

17.07.2018 г № 99/2018/134442883

| 1 | Номер кадастрового квартала: 29:16:240601 | | | | Лист № 23 | Всего листов 463 |
|-----------|---|---|--------------------------|---|---------------|-----------------------------|
| Номер п/п | Кадастровый номер земельного участка | Адрес (описание местоположения) | Категория земель | Разрешенное использование | Площадь, кв.м | Кадастровая стоимость (руб) |
| 1 | 2 | 3 | 4 | 5 | 6 | 7 |
| 111 | 29:16:240601:180 | Архангельская область, Приморский район, муниципальное образование "Катунинское", пос. Катунино | Земли населённых пунктов | Ведение личного подсобного хозяйства | 606 +/-17 | 180987.96 |
| 112 | 29:16:240601:1185 | Архангельская обл., р-н Приморский, МО "Катунинское", пос. Катунино | Земли населённых пунктов | Для огородничества | 600 +/-17 | 16176 |
| 113 | 29:16:240601:1186 | Архангельская область, Приморский район, муниципальное образование "Катунинское", пос. Катунино | Земли населённых пунктов | Для проектирования и строительства спасательно-оздоровительного комплекса на озере Лахтинское в пос. Катунино муниципального образования "Катунинское"; | 183 +/-140 | 19398 |
| 114 | 29:16:240601:1187 | Архангельская область, Приморский район, муниципальное образование "Катунинское", дер. Лахта | Земли населённых пунктов | Для размещения торгового павильона (некапитальный объект) | 60 +/-5 | 46991.4 |
| 115 | 29:16:240601:1188 | Архангельская область, Приморский район, МО "Катунинское", пос. Катунино | Земли населённых пунктов | Для ведения личного подсобного хозяйства | 760 +/-19 | 226981.6 |

(наименование должности)

М.П.

(подпись)

(инициалы, фамилия)

ФГИС ЕГРН

(полное наименование органа кадастрового учета)

КПТ.1.1

КАДАСТРОВЫЙ ПЛАН ТЕРРИТОРИИ

17.07.2018 г № 99/2018/134442883

| 1 | | | | | Лист № 24 | Всего листов 463 |
|-----------|--------------------------------------|--|--------------------------|--|---------------|-----------------------------|
| Номер п/п | Кадастровый номер земельного участка | Адрес (описание местоположения) | Категория земель | Разрешенное использование | Площадь, кв.м | Кадастровая стоимость (руб) |
| 1 | 2 | 3 | 4 | 5 | 6 | 7 |
| 116 | 29:16:240601:1189 | Архангельская обл., р-н Приморский, МО "Катунинское", пос. Катунино | Земли населённых пунктов | Для ведения личного подсобного хозяйства | 764 +/-19 | 228176.24 |
| 117 | 29:16:240601:1194 | Архангельская обл., р-н Приморский, п. Катунино, муниципальное образование "Катунинское" | Земли населённых пунктов | для размещения торгового павильона | 40 +/-4 | 31327.6 |
| 118 | 29:16:240601:1195 | Архангельская обл., р-н Приморский, МО "Катунинское", дер. Лахта | Земли населённых пунктов | Для ведения личного подсобного хозяйства | 47 +/-5 | 14037.02 |
| 119 | 29:16:240601:1196 | Архангельская область, Приморский район, МО "Катунинское", пос. Катунино | Земли населённых пунктов | Для огородничества | 381 +/-14 | 10271.76 |
| 120 | 29:16:240601:1197 | Архангельская область, Приморский район, МО "Катунинское", пос. Катунино | Земли населённых пунктов | Для огородничества | 385 +/-14 | 10379.6 |

(наименование должности)

М.П.

(подпись)

(инициалы, фамилия)

ФГИС ЕГРН

(полное наименование органа кадастрового учета)

КПТ.1.1

КАДАСТРОВЫЙ ПЛАН ТЕРРИТОРИИ

17.07.2018 г № 99/2018/134442883

| 1 | | | | | Лист № 25 | Всего листов 463 |
|-----------|--------------------------------------|---|--------------------------|--|---------------|-----------------------------|
| Номер п/п | Кадастровый номер земельного участка | Адрес (описание местоположения) | Категория земель | Разрешенное использование | Площадь, кв.м | Кадастровая стоимость (руб) |
| 1 | 2 | 3 | 4 | 5 | 6 | 7 |
| 121 | 29:16:240601:1198 | Архангельская область, Приморский район, МО "Катунинское", пос. Катунино | Земли населённых пунктов | Для ведения личного подсобного хозяйства | 600 +/-17 | 179196 |
| 122 | 29:16:240601:1199 | Архангельская обл., р-н Приморский, МО "Катунинское", пос. Катунино | Земли населённых пунктов | Для огородничества | 241 +/-11 | 6497.36 |
| 123 | 29:16:240601:1261 | Архангельская область, Приморский район, МО "Катунинское", пос. Катунино, ул. Катунина, д. 2А | Земли населённых пунктов | Для эксплуатации здания магазина из легких конструкций | 450 +/-15 | 352435.5 |
| 124 | 29:16:240601:1264 | Архангельская область, Приморский район, пос. Катунино, муниципальное образование "Катунинское" | Земли населённых пунктов | для ведения личного подсобного хозяйства | 1007 +/-11 | 300750.62 |
| 125 | 29:16:240601:1327 | Архангельская область, Приморский район, МО | Земли населённых | Для размещения гаража | 60 +/-5 | 9760.2 |

"Катунинское", пос. Катунино

пунктов

(наименование должности)

М.П.

(подпись)

(инициалы, фамилия)

ФГИС ЕГРН

(полное наименование органа кадастрового учета)

КПТ.1.1

КАДАСТРОВЫЙ ПЛАН ТЕРРИТОРИИ

17.07.2018 г № 99/2018/134442883

| 1 | | | | | Лист № 26 | Всего листов 463 |
|-----------|--------------------------------------|---|--------------------------|--|---------------|-----------------------------|
| Номер п/п | Кадастровый номер земельного участка | Адрес (описание местоположения) | Категория земель | Разрешенное использование | Площадь, кв.м | Кадастровая стоимость (руб) |
| 1 | 2 | 3 | 4 | 5 | 6 | 7 |
| 126 | 29:16:240601:1450 | Архангельская обл., р-н Приморский, МО "Катунинское", пос. Катунино | Земли населённых пунктов | Для размещения гаража | 108 +/-7 | 17568.36 |
| 127 | 29:16:240601:1544 | Архангельская обл., р-н Приморский, МО "Катунинское", пос. Катунино | Земли населённых пунктов | Для огородничества | 514 +/-16 | 13857.44 |
| 128 | 29:16:240601:1545 | Российская Федерация, Архангельская область, Приморский район, МО "Катунинское", п. Катунино, ул. Набережная, д. №3 | Земли населённых пунктов | Ведение личного подсобного хозяйства | 1339 +/-26 | 399905.74 |
| 129 | 29:16:240601:1547 | Архангельская область, Приморский район, пос. Катунино, муниципальное образование «Катунинское» | Земли населённых пунктов | Для ведения личного подсобного хозяйства | 770 +/-19 | 229968.2 |
| 130 | 29:16:240601:1622 | Архангельская область, Приморский район, МО "Катунинское", пос. Катунино | Земли населённых пунктов | Для размещения гаража | 52 +/-5 | 8458.84 |

(наименование должности)

М.П.

(подпись)

(инициалы, фамилия)

ФГИС ЕГРН

(полное наименование органа кадастрового учета)

КПТ.1.1

КАДАСТРОВЫЙ ПЛАН ТЕРРИТОРИИ

17.07.2018 г № 99/2018/134442883

| 1 | | | | | Лист № 27 | Всего листов 463 |
|-----------|--------------------------------------|---------------------------------|------------------|---------------------------|---------------|-----------------------------|
| Номер п/п | Кадастровый номер земельного участка | Адрес (описание местоположения) | Категория земель | Разрешенное использование | Площадь, кв.м | Кадастровая стоимость (руб) |
| 1 | 2 | 3 | 4 | 5 | 6 | 7 |
| | | Архангельская область, | Земли населённых | | | |

| | | | | | | |
|-----|-------------------|--|--------------------------|--|------------|----------|
| 131 | 29:16:240601:1623 | Приморский район, МО "Катунинское", пос. Катунино | пунктов | Для размещения гаража | 34 +/-6 | 5530.78 |
| 132 | 29:16:240601:1625 | Архангельская область, Приморский район, МО "Катунинское", пос. Катунино | Земли населённых пунктов | Для огородничества | 283 +/-12 | 7629.68 |
| 133 | 29:16:240601:1629 | Архангельская обл., р-н Приморский, МО "Катунинское", пос. Катунино | Земли населённых пунктов | Для размещения гаража | 81 +/-6 | 13176.27 |
| 134 | 29:16:240601:1632 | Архангельская обл., р-н Приморский, пос. Катунино, муниципальное образование "Катунинское" | Земли населённых пунктов | Для ведения личного подсобного хозяйства | 1000 +/-22 | 298660 |
| 135 | 29:16:240601:1634 | Архангельская область, Приморский район, муниципальное образование "Катунинское", п. Катунино, ул. Советская | Земли населённых пунктов | Для эксплуатации здания школы | 770 +/-19 | 388349.5 |

_____ (наименование должности)

М.П.

_____ (подпись)

_____ (инициалы, фамилия)

ФГИС ЕГРН

(полное наименование органа кадастрового учета)

КПТ.1.1

КАДАСТРОВЫЙ ПЛАН ТЕРРИТОРИИ

17.07.2018 г № 99/2018/134442883

| 1 | | | | Лист № 28 | | Всего листов 463 |
|-----------|--------------------------------------|---|--------------------------|--------------------------------------|---------------|-----------------------------|
| Номер п/п | Кадастровый номер земельного участка | Адрес (описание местоположения) | Категория земель | Разрешенное использование | Площадь, кв.м | Кадастровая стоимость (руб) |
| 1 | 2 | 3 | 4 | 5 | 6 | 7 |
| 136 | 29:16:240601:1636 | Архангельская обл., р-н Приморский, Катунинская с/а, п. Катунино | Категория не установлена | Для огородничества | 256 | — |
| 137 | 29:16:240601:1638 | Архангельская область, Приморский район, пос. Катунино, муниципальное образование «Катунинское» | Земли населённых пунктов | для размещения гаража | 80 +/-6 | 13013.6 |
| 138 | 29:16:240601:1639 | Архангельская область, Приморский район, МО "Катунинское", пос. Катунино | Земли населённых пунктов | Для огородничества | 459 +/-1 | 12374.64 |
| 139 | 29:16:240601:1640 | Архангельская обл., р-н Приморский, МО "Катунинское", пос. Катунино | Земли населённых пунктов | Для размещения гаража | 43 +/-1 | 6994.81 |
| 140 | 29:16:240601:1641 | Архангельская область, Приморский район, МО "Катунинское", пос. Катунино | Земли населённых пунктов | Ведение личного подсобного хозяйства | 1180 +/-1 | 352418.8 |

_____ (наименование должности)

М.П.

_____ (подпись)

_____ (инициалы, фамилия)

ФГИС ЕГРН

(полное наименование органа кадастрового учета)

КПТ.1.1

КАДАСТРОВЫЙ ПЛАН ТЕРРИТОРИИ

17.07.2018 г № 99/2018/134442883

| 1 | Номер кадастрового квартала: 29:16:240601 | | | | Лист № 29 | Всего листов 463 | |
|-----------|---|---|--------------------------|--|---------------|-----------------------------|--|
| Номер п/п | Кадастровый номер земельного участка | Адрес (описание местоположения) | Категория земель | Разрешенное использование | Площадь, кв.м | Кадастровая стоимость (руб) | |
| 1 | 2 | 3 | 4 | 5 | 6 | 7 | |
| 141 | 29:16:240601:1642 | Архангельская обл., р-н Приморский, пос. Катунино, муниципальное образование "Катунинское" | Земли населённых пунктов | Для размещения гаража | 37 +/-1 | 6018.79 | |
| 142 | 29:16:240601:1644 | Российская Федерация, Архангельская область, Приморский район, МО "Катунинское", п. Катунино, уч. 1644 | Земли населённых пунктов | Для индивидуального жилищного строительства | 1400 +/-1 | 418124 | |
| 143 | 29:16:240601:1645 | Российская Федерация, Архангельская область, Приморский район, МО "Катунинское", п. Катунино, ул. Авиаторов, д. 2, строение 1 | Земли населённых пунктов | Для размещения и эксплуатации трансформаторной подстанции № 26 | 90 +/-3 | 0.9 | |
| 144 | 29:16:240601:1646 | Российская Федерация, Архангельская область, Приморский район, МО "Катунинское", п. Катунино, ул. Авиаторов, д. 8, строение 1 | Земли населённых пунктов | Для размещения и эксплуатации трансформаторной подстанции № 27 | 114 +/-4 | 1.14 | |
| 145 | 29:16:240601:1647 | Российская Федерация, Архангельская область, Приморский район, МО "Катунинское", п. Катунино, ул. Набережная, д. 30, строение 1 | Земли населённых пунктов | Для размещения и эксплуатации трансформаторной подстанции № 6 | 57 +/-3 | 0.57 | |

(наименование должности)

М.П.

(подпись)

(инициалы, фамилия)

ФГИС ЕГРН

(полное наименование органа кадастрового учета)

КПТ.1.1

КАДАСТРОВЫЙ ПЛАН ТЕРРИТОРИИ

17.07.2018 г № 99/2018/134442883

| 1 | Номер кадастрового квартала: 29:16:240601 | | | | Лист № 30 | Всего листов 463 | |
|-----------|---|---|--------------------------|--|---------------|-----------------------------|--|
| Номер п/п | Кадастровый номер земельного участка | Адрес (описание местоположения) | Категория земель | Разрешенное использование | Площадь, кв.м | Кадастровая стоимость (руб) | |
| 1 | 2 | 3 | 4 | 5 | 6 | 7 | |
| 146 | 29:16:240601:1648 | Российская Федерация, Архангельская область, Приморский район, МО "Катунинское", п. Катунино, ул. Матросская, д. 10, строение 1 | Земли населённых пунктов | Для размещения и эксплуатации трансформаторной подстанции № 24 | 115 +/-4 | 1.15 | |
| 147 | 29:16:240601:1649 | Российская Федерация, Архангельская область, Приморский район, МО "Катунинское", п. Катунино, ул. Советская, д. 20, строение Б | Земли населённых пунктов | Для размещения и эксплуатации трансформаторной подстанции № 5 | 101 +/-4 | 1.01 | |

| | | | | | | |
|-----|-------------------|--|-----------------------------|---|------------|----------|
| 148 | 29:16:240601:1650 | Российская Федерация, Архангельская область, Приморский район, МО "Катунинское", п. Катунино, ул. Катунина, д. 5, строение 1 | Земли населённых пунктов | Для размещения и эксплуатации трансформаторной подстанции № 3 | 75 +/-3 | 0.75 |
| 149 | 29:16:240601:1651 | Российская Федерация, Архангельская область, Приморский район, МО "Катунинское", п. Катунино, ул. Набережная, д 30, строение 2 | Земли населённых пунктов | Для размещения и эксплуатации распределительной подстанции № 6 | 113 +/-4 | 14769.1 |
| 150 | 29:16:240601:1654 | Архангельская обл., р-н Приморский, МО "Катунинское", пос. Катунино | Земли населённых пунктов | Для ведения личного подсобного хозяйства | 1080 +/-12 | 322552.8 |

(наименование должности)

М.П.

(подпись)_____
(инициалы, фамилия)

ФГИС ЕГРН

(полное наименование органа кадастрового учета)

КПТ.1.1

КАДАСТРОВЫЙ ПЛАН ТЕРРИТОРИИ

17.07.2018 г № 99/2018/134442883

| 1 | | | | Лист № 31 | Всего листов 463 | |
|-----------|--------------------------------------|---|-----------------------------|--|------------------|-----------------------------|
| Номер п/п | Кадастровый номер земельного участка | Адрес (описание местоположения) | Категория земель | Разрешенное использование | Площадь, кв.м | Кадастровая стоимость (руб) |
| 1 | 2 | 3 | 4 | 5 | 6 | 7 |
| 151 | 29:16:240601:1655 | Архангельская обл., р-н Приморский, МО "Катунинское", пос. Катунино | Земли населённых пунктов | Для огородничества | 1579 +/-1 | 42569.84 |
| 152 | 29:16:240601:1656 | Архангельская обл., р-н Приморский, МО "Катунинское", пос. Катунино | Земли населённых пунктов | Для размещения гаража | 40 +/-1 | 6506.8 |
| 153 | 29:16:240601:1657 | Архангельская область, Приморский район, МО "Катунинское", пос. Катунино, ул. Катунина, дом 2А | Земли населённых пунктов | Для эксплуатации здания магазина | 350 +/-7 | 461615 |
| 154 | 29:16:240601:1658 | Архангельская обл., р-н Приморский, МО "Катунинское", пос. Катунино | Земли населённых пунктов | Ведение личного подсобного хозяйства | 760 +/-1 | 226981.6 |
| 155 | 29:16:240601:1660 | Архангельская обл., р-н Приморский, МО "Катунинское", пос. Катунино | Земли населённых пунктов | Для проектирования и строительства объекта недвижимости "Центр Семейного Творчества" | 413 +/-1 | 208296.55 |

(наименование должности)

М.П.

(подпись)_____
(инициалы, фамилия)

ФГИС ЕГРН

(полное наименование органа кадастрового учета)

КПТ.1.1

КАДАСТРОВЫЙ ПЛАН ТЕРРИТОРИИ

17.07.2018 г № 99/2018/134442883

| 1 | | | | | Лист № 32 | Всего листов 463 |
|-----------|--------------------------------------|---|--------------------------|---|---------------|-----------------------------|
| Номер п/п | Кадастровый номер земельного участка | Адрес (описание местоположения) | Категория земель | Разрешенное использование | Площадь, кв.м | Кадастровая стоимость (руб) |
| 1 | 2 | 3 | 4 | 5 | 6 | 7 |
| 156 | 29:16:240601:1661 | Российская Федерация, Архангельская область, Приморский район, МО "Катунинское", п. Катунино, уч. 1661 | Земли населённых пунктов | Для индивидуального жилищного строительства | 1157 +/-12 | 345549.62 |
| 157 | 29:16:240601:1663 | Архангельская обл., р-н Приморский, МО "Катунинское", пос. Катунино | Земли населённых пунктов | Для размещения сарая | 16 +/-1 | 4778.56 |
| 158 | 29:16:240601:1664 | Архангельская область, Приморский район, муниципальное образование "Катунинское", поселок Катунино | Земли населённых пунктов | Для огородничества | 891 +/-1 | 24021.36 |
| 159 | 29:16:240601:1665 | Архангельская область, район Приморский, поселок Катунино, муниципальное образование "Катунинское" | Земли населённых пунктов | Объекты личного подсобного хозяйства | 674 +/-1 | 201296.84 |
| 160 | 29:16:240601:1666 | Архангельская область, Приморский район, муниципальное образование "Катунинское", пос. Катунино, ул. Советская, дом №38 | Земли населённых пунктов | для ведения личного подсобного хозяйства | 700 +/-1 | 209062 |

М.П.

ФГИС ЕГРН

(полное наименование органа кадастрового учета)

КПТ.1.1

КАДАСТРОВЫЙ ПЛАН ТЕРРИТОРИИ

17.07.2018 г № 99/2018/134442883

| 1 | | | | | Лист № 33 | Всего листов 463 |
|-----------|--------------------------------------|--|--------------------------|---|---------------|-----------------------------|
| Номер п/п | Кадастровый номер земельного участка | Адрес (описание местоположения) | Категория земель | Разрешенное использование | Площадь, кв.м | Кадастровая стоимость (руб) |
| 1 | 2 | 3 | 4 | 5 | 6 | 7 |
| 161 | 29:16:240601:1667 | Архангельская область, Приморский район, муниципальное образование "Катунинское", поселок Катунино | Земли населённых пунктов | Для огородничества | 465 +/-1 | 12536.4 |
| 162 | 29:16:240601:1668 | Архангельская область, Приморский район, муниципальное образование "Катунинское", поселок Катунино | Земли населённых пунктов | Для огородничества | 760 +/-1 | 20489.6 |
| 163 | 29:16:240601:1671 | Российская Федерация, Архангельская область, Приморский район, МО "Катунинское", п. Катунино, уч. 1671 | Земли населённых пунктов | Для индивидуального жилищного строительства | 1387 +/-1 | 414241.42 |
| 164 | 29:16:240601:1672 | Архангельская область, Приморский район, МО "Катунинское", пос. Катунино | Земли населённых пунктов | для огородничества | 283 +/-1 | 7629.68 |
| 165 | 29:16:240601:1673 | Российская Федерация, Архангельская область, Приморский район, МО "Катунинское", п. Катунино, ул. | Земли населённых пунктов | Для ведения личного подсобного хозяйства | 600 +/-1 | 179196 |

Советская, д. №29

(наименование должности)

М.П.

(подпись)

(инициалы, фамилия)

ФГИС ЕГРН

(полное наименование органа кадастрового учета)

КПТ.1.1

КАДАСТРОВЫЙ ПЛАН ТЕРРИТОРИИ

17.07.2018 г № 99/2018/134442883

| 1 | Номер кадастрового квартала: 29:16:240601 | | | | Лист № 34 | Всего листов 463 |
|-----------|---|--|--------------------------|---|---------------|-----------------------------|
| Номер п/п | Кадастровый номер земельного участка | Адрес (описание местоположения) | Категория земель | Разрешенное использование | Площадь, кв.м | Кадастровая стоимость (руб) |
| 1 | 2 | 3 | 4 | 5 | 6 | 7 |
| 166 | 29:16:240601:1674 | Архангельская область, Приморский район, муниципальное образование "Катунинское", поселок Катунино | Земли населённых пунктов | Для огородничества | 515 +/-1 | 13884.4 |
| 167 | 29:16:240601:1675 | Архангельская область, Приморский район, муниципальное образование "Катунинское", поселок Катунино | Земли населённых пунктов | Для ведения личного подсобного хозяйства | 1500 +/-1 | 447990 |
| 168 | 29:16:240601:1676 | Архангельская область, Приморский район, муниципальное образование "Катунинское", поселок Катунино | Земли населённых пунктов | Для размещения торгового павильона | 60 +/-3 | 46991.4 |
| 169 | 29:16:240601:1679 | Российская Федерация, Архангельская область, Приморский район, МО "Катунинское", п. Катунино, уч. 1679 | Земли населённых пунктов | Для индивидуального жилищного строительства | 1500 +/-1 | 447990 |
| 170 | 29:16:240601:1680 | Архангельская область, Приморский район, муниципальное образование «Катунинское», поселок Катунино | Земли населённых пунктов | Для размещения гаража | 60 +/-3 | 9760.2 |

(наименование должности)

М.П.

(подпись)

(инициалы, фамилия)

ФГИС ЕГРН

(полное наименование органа кадастрового учета)

КПТ.1.1

КАДАСТРОВЫЙ ПЛАН ТЕРРИТОРИИ

17.07.2018 г № 99/2018/134442883

| 1 | Номер кадастрового квартала: 29:16:240601 | | | | Лист № 35 | Всего листов 463 |
|-----------|---|--|--------------------------|--|---------------|-----------------------------|
| Номер п/п | Кадастровый номер земельного участка | Адрес (описание местоположения) | Категория земель | Разрешенное использование | Площадь, кв.м | Кадастровая стоимость (руб) |
| 1 | 2 | 3 | 4 | 5 | 6 | 7 |
| 171 | 29:16:240601:1683 | Архангельская область, район Приморский, поселок Катунино, муниципальное образование «Катунинское» | Земли населённых пунктов | для размещения бани, без права возведения на земельном участке объектов капитального строительства | 151 +/-1 | 45097.66 |

| | | | | | | |
|-----|--|---|-----------------------------|---|----------|-----------|
| 172 | 29:16:240601:1684 | Архангельская область, Приморский район, муниципальное образование "Катунинское", поселок Катунино | Земли населённых пунктов | Для огородничества | 549 +/-1 | 14801.04 |
| 173 | 29:16:240601:1685 (Граница участка многоконтурная. Количество контуров - 2) | Архангельская область, Приморский район, муниципальное образование "Катунинское", поселок Катунино | Земли населённых пунктов | Для огородничества | 800 +/-2 | 21568 |
| 174 | 29:16:240601:1686 (Граница участка многоконтурная. Количество контуров - 2) | Архангельская область, район Приморский, поселок Катунино, муниципальное образование "Катунинское" | Земли населённых пунктов | Для ведения личного подсобного хозяйства | 898 +/-2 | 268196.68 |
| 175 | 29:16:240601:1787 | Архангельская область, Приморский район, муниципальное образование "Катунинское", поселок Катунино | Земли населённых пунктов | Для размещения гаража | 60 +/-3 | 9760.2 |

М.П.

ФГИС ЕГРН

(полное наименование органа кадастрового учета)

КПТ.1.1

КАДАСТРОВЫЙ ПЛАН ТЕРРИТОРИИ

17.07.2018 г № 99/2018/134442883

| 1 | Номер кадастрового квартала: 29:16:240601 | | | | Лист № 36 | Всего листов 463 |
|-----------|---|---|-----------------------------|---|---------------|-----------------------------|
| Номер п/п | Кадастровый номер земельного участка | Адрес (описание местоположения) | Категория земель | Разрешенное использование | Площадь, кв.м | Кадастровая стоимость (руб) |
| 1 | 2 | 3 | 4 | 5 | 6 | 7 |
| 176 | 29:16:240601:1793 | Архангельская область, Приморский район, муниципальное образование "Катунинское", поселок Катунино | Земли населённых пунктов | Для размещения гаража | 48 +/-1 | 7808.16 |
| 177 | 29:16:240601:1794 | Архангельская область, Приморский район, пос. Катунино, муниципальное образование "Катунинское" | Земли населённых пунктов | Для размещения гаража | 48 +/-1 | 7808.16 |
| 178 | 29:16:240601:1797 | Архангельская область, Приморский район, муниципальное образование "Катунинское", поселок Катунино | Земли населённых пунктов | Для размещения гаража | 46 +/-1 | 7482.82 |
| 179 | 29:16:240601:1798 | Архангельская область, Приморский район, муниципальное образование "Катунинское", поселок Катунино | Земли населённых пунктов | ведение личного подсобного хозяйства | 49 +/-1 | 14634.34 |
| 180 | 29:16:240601:1800 | Архангельская область, Приморский район, муниципальное образование "Катунинское", поселок Катунино | Земли населённых пунктов | Для размещения гаража | 38 +/-1 | 6181.46 |

М.П.

ФГИС ЕГРН

(полное наименование органа кадастрового учета)

КПТ.1.1

КАДАСТРОВЫЙ ПЛАН ТЕРРИТОРИИ

17.07.2018 г № 99/2018/134442883

| 1 | | | | | Лист № 37 | Всего листов 463 |
|-----------|--------------------------------------|---|--------------------------|--|---------------|-----------------------------|
| Номер п/п | Кадастровый номер земельного участка | Адрес (описание местоположения) | Категория земель | Разрешенное использование | Площадь, кв.м | Кадастровая стоимость (руб) |
| 1 | 2 | 3 | 4 | 5 | 6 | 7 |
| 181 | 29:16:240601:1801 | Архангельская область, Приморский район, муниципальное образование "Катунинское", поселок Катунино | Земли населённых пунктов | Для ведения личного подсобного хозяйства | 1500 +/-1 | 447990 |
| 182 | 29:16:240601:1820 | Российская Федерация, Архангельская область, Приморский район, МО "Катунинское", п. Катунино, ул. Советская, д. №34 | Земли населённых пунктов | для эксплуатации малоэтажного многоквартирного жилого дома | 2023 +/-16 | 604189.18 |
| 183 | 29:16:240601:1821 | Архангельская область, район Приморский, поселок Катунино, муниципальное образование "Катунинское" | Земли населённых пунктов | Для размещения гаража | 38 +/-1 | 6181.46 |
| 184 | 29:16:240601:1822 | Российская Федерация, Архангельская область, Приморский район, МО "Катунинское", п. Катунино, уч. 1822 | Земли населённых пунктов | Для индивидуального жилищного строительства | 1500 +/-1 | 447900 |
| 185 | 29:16:240601:1823 | Архангельская область, Приморский район, муниципальное образование "Катунинское", поселок Катунино | Земли населённых пунктов | Для огородничества | 697 +/-3 | 23014.94 |

(наименование должности)

М.П.

(подпись)

(инициалы, фамилия)

ФГИС ЕГРН

(полное наименование органа кадастрового учета)

КПТ.1.1

КАДАСТРОВЫЙ ПЛАН ТЕРРИТОРИИ

17.07.2018 г № 99/2018/134442883

| 1 | | | | | Лист № 38 | Всего листов 463 |
|-----------|--------------------------------------|---|--------------------------|--|---------------|-----------------------------|
| Номер п/п | Кадастровый номер земельного участка | Адрес (описание местоположения) | Категория земель | Разрешенное использование | Площадь, кв.м | Кадастровая стоимость (руб) |
| 1 | 2 | 3 | 4 | 5 | 6 | 7 |
| 186 | 29:16:240601:1837 | Архангельская область, Приморский район, муниципальное образование «Катунинское», пос. Катунино, ул. Набережная, дом 11 | Земли населённых пунктов | Для ведения личного подсобного хозяйства | 1050 +/-3 | 313593 |
| 187 | 29:16:240601:1838 | Архангельская область, Приморский район, муниципальное образование "Катунинское", поселок Катунино | Земли населённых пунктов | Для ведения личного подсобного хозяйства | 569 +/-3 | 169937.54 |
| 188 | 29:16:240601:1839 | Архангельская область, Приморский район, пос. Катунино, муниципальное образование "Катунинское" | Земли населённых пунктов | Для ведения личного подсобного хозяйства | 921 +/-3 | 275065.86 |
| 189 | 29:16:240601:1840 | Архангельская область, Приморский район, муниципальное образование | Земли населённых пунктов | Для ведения личного подсобного хозяйства | 570 +/-3 | 170236.2 |

| | | | | | | |
|-----|-------------------|--|-----------------------------|--------------------|----------|----------|
| | | "Катунинское", поселок Катунино | | | | |
| 190 | 29:16:240601:1841 | Архангельская область, Приморский район, пос. Катунино, муниципальное образование "Катунинское" | Земли населённых пунктов | Для огородничества | 562 +/-2 | 18557.24 |

(наименование должности)

М.П.

(подпись)

(инициалы, фамилия)

ФГИС ЕГРН

(полное наименование органа кадастрового учета)

КПТ.1.1

КАДАСТРОВЫЙ ПЛАН ТЕРРИТОРИИ

17.07.2018 г № 99/2018/134442883

| 1 | Номер кадастрового квартала: 29:16:240601 | | | | Лист № 39 | Всего листов 463 |
|-----------|---|--|-----------------------------|--|---------------|-----------------------------|
| Номер п/п | Кадастровый номер земельного участка | Адрес (описание местоположения) | Категория земель | Разрешенное использование | Площадь, кв.м | Кадастровая стоимость (руб) |
| 1 | 2 | 3 | 4 | 5 | 6 | 7 |
| 191 | 29:16:240601:1842 | Архангельская область, Приморский район, пос. Катунино, муниципальное образование "Катунинское" | Земли населённых пунктов | Для огородничества | 756 +/-3 | 24963.12 |
| 192 | 29:16:240601:1843 | Российская Федерация, Архангельская область, Приморский район, МО "Катунинское", п. Катунино, уч. 1843 | Земли населённых пунктов | Для проектирования и строительства многоквартирного жилого дома | 1000 +/-11 | 298660 |
| 193 | 29:16:240601:1844 | Архангельская область, Приморский район, пос. Катунино, муниципальное образование "Катунинское" | Земли населённых пунктов | Для огородничества | 454 +/-2 | 14991.08 |
| 194 | 29:16:240601:1845 | Архангельская область, Приморский район, пос. Катунино, муниципальное образование "Катунинское" | Земли населённых пунктов | Для размещения гаража | 38 +/-1 | 7394.8 |
| 195 | 29:16:240601:1846 | Архангельская область, Приморский район, пос. Катунино, муниципальное образование "Катунинское" | Земли населённых пунктов | Для размещения гаража | 35 +/-1 | 6811 |

(наименование должности)

М.П.

(подпись)

(инициалы, фамилия)

ФГИС ЕГРН

(полное наименование органа кадастрового учета)

КПТ.1.1

КАДАСТРОВЫЙ ПЛАН ТЕРРИТОРИИ

17.07.2018 г № 99/2018/134442883

| 1 | Номер кадастрового квартала: 29:16:240601 | | | | Лист № 40 | Всего листов 463 |
|-----------|---|---------------------------------|------------------|---------------------------|---------------|-----------------------------|
| Номер п/п | Кадастровый номер земельного участка | Адрес (описание местоположения) | Категория земель | Разрешенное использование | Площадь, кв.м | Кадастровая стоимость (руб) |
| 1 | 2 | 3 | 4 | 5 | 6 | 7 |
| | | Архангельская область, | | | | |

| | | | | | | |
|-----|-------------------|--|--------------------------|---|-----------|-----------|
| 196 | 29:16:240601:1847 | Приморский район, пос. Катунино, муниципальное образование "Катунинское" | Земли населённых пунктов | Объект личного подсобного хозяйства | 519 +/-2 | 155004.54 |
| 197 | 29:16:240601:1848 | Архангельская область, Приморский район, пос. Катунино, муниципальное образование "Катунинское" | Земли населённых пунктов | Для размещения гаража | 24 +/-1 | 4670.4 |
| 198 | 29:16:240601:1856 | Архангельская область, Приморский район, пос. Катунино, муниципальное образование "Катунинское" | Земли населённых пунктов | Для размещения бани | 176 +/-1 | 52564.16 |
| 199 | 29:16:240601:1857 | Архангельская область, Приморский район, муниципальное образование "Катунинское", поселок Катунино | Земли населённых пунктов | Для размещения гаража | 48 +/-2 | 9340.8 |
| 200 | 29:16:240601:1858 | Российская Федерация, Архангельская область, Приморский район, МО "Катунинское", п. Катунино, уч. 1858 | Земли населённых пунктов | Для индивидуального жилищного строительства | 1500 +/-1 | 447990 |

(наименование должности)

М.П.

(подпись)

(инициалы, фамилия)

ФГИС ЕГРН

(полное наименование органа кадастрового учета)

КПТ.1.1

КАДАСТРОВЫЙ ПЛАН ТЕРРИТОРИИ

17.07.2018 г № 99/2018/134442883

| 1 | | | | | Лист № 41 | Всего листов 463 |
|---|--|--|--------------------------|--------------------------------------|---------------|-----------------------------|
| Номер кадастрового квартала: 29:16:240601 | | | | | | |
| Номер п/п | Кадастровый номер земельного участка | Адрес (описание местоположения) | Категория земель | Разрешенное использование | Площадь, кв.м | Кадастровая стоимость (руб) |
| 1 | 2 | 3 | 4 | 5 | 6 | 7 |
| 201 | 29:16:240601:1860 | Архангельская область, Приморский район, муниципальное образование "Катунинское", поселок Катунино | Земли населённых пунктов | Ведение личного подсобного хозяйства | 1084 +/-1 | 323747.44 |
| 202 | 29:16:240601:1861 | Архангельская область, Приморский район, муниципальное образование "Катунинское", поселок Катунино | Земли населённых пунктов | Для размещения гаража | 43 +/-1 | 8367.8 |
| 203 | 29:16:240601:1863 | Архангельская область, Приморский район, муниципальное образование «Катунинское», поселок Катунино | Земли населённых пунктов | Для огородничества | 200 +/-1 | 6604 |
| 204 | 29:16:240601:1864 | Архангельская область, Приморский район, муниципальное образование «Катунинское», поселок Катунино | Земли населённых пунктов | Для размещения хозпостройки | 100 +/-1 | 29866 |
| 205 | 29:16:240601:1865 (Граница участка многоконтурная. Количество контуров - 2) | Архангельская область, Приморский район, муниципальное образование «Катунинское», поселок Катунино | Земли населённых пунктов | Для огородничества | 560 +/-2 | 18491.2 |

(наименование должности)

М.П.

(подпись)

(инициалы, фамилия)

ФГИС ЕГРН

(полное наименование органа кадастрового учета)

КПТ.1.1

КАДАСТРОВЫЙ ПЛАН ТЕРРИТОРИИ

17.07.2018 г № 99/2018/134442883

| 1 | | | | | Лист № 42 | Всего листов 463 |
|-----------|--------------------------------------|---|--------------------------|---|---------------|-----------------------------|
| Номер п/п | Кадастровый номер земельного участка | Адрес (описание местоположения) | Категория земель | Разрешенное использование | Площадь, кв.м | Кадастровая стоимость (руб) |
| 1 | 2 | 3 | 4 | 5 | 6 | 7 |
| 206 | 29:16:240601:1866 | Архангельская область, Приморский район, муниципальное образование «Катунинское», пос. Катунино, ул. Летчика Панкова, дом 8, корпус 1 | Земли населённых пунктов | Для ведения личного подсобного хозяйства | 1500 +/-1 | 447990 |
| 207 | 29:16:240601:1867 | Архангельская область, Приморский район, муниципальное образование «Катунинское», поселок Катунино | Земли населённых пунктов | Для размещения павильона по ремонту электронной техники | 57 +/-3 | 75177.3 |
| 208 | 29:16:240601:1868 | Архангельская область, Приморский район, муниципальное образование «Катунинское», поселок Катунино | Земли населённых пунктов | Для размещения гаража | 35 +/-1 | 6811 |
| 209 | 29:16:240601:1869 | Архангельская область, Приморский район, муниципальное образование "Катунинское", поселок Катунино | Земли населённых пунктов | для размещения гаража | 32 +/-1 | 6227.2 |
| 210 | 29:16:240601:1870 | Архангельская область, Приморский район, муниципальное образование "Катунинское", поселок Катунино | Земли населённых пунктов | Для огородничества | 530 +/-2 | 17500.6 |

(наименование должности)

М.П.

(подпись)

(инициалы, фамилия)

ФГИС ЕГРН

(полное наименование органа кадастрового учета)

КПТ.1.1

КАДАСТРОВЫЙ ПЛАН ТЕРРИТОРИИ

17.07.2018 г № 99/2018/134442883

| 1 | | | | | Лист № 43 | Всего листов 463 |
|-----------|--------------------------------------|--|--------------------------|---------------------------|---------------|-----------------------------|
| Номер п/п | Кадастровый номер земельного участка | Адрес (описание местоположения) | Категория земель | Разрешенное использование | Площадь, кв.м | Кадастровая стоимость (руб) |
| 1 | 2 | 3 | 4 | 5 | 6 | 7 |
| 211 | 29:16:240601:1871 | Архангельская область, Приморский район, муниципальное образование "Катунинское", поселок Катунино | Земли населённых пунктов | Для огородничества | 833 +/-2 | 27505.66 |
| 212 | 29:16:240601:1880 | Архангельская область, Приморский район, муниципальное образование "Катунинское", поселок Катунино | Земли населённых пунктов | для размещения гаража | 32 +/-2 | 6227.2 |
| 213 | 29:16:240601:1881 | Архангельская область, Приморский район, муниципальное образование "Катунинское", деревня Лахта | Земли населённых пунктов | Для размещения гаража | 29 +/-2 | 5643.4 |

| | | | | | | |
|-----|-------------------|--|-----------------------------|---|----------|----------|
| 214 | 29:16:240601:1882 | Архангельская область, Приморский район, муниципальное образование "Катунинское", поселок Катунино | Земли населённых пунктов | Для размещения гаража | 60 +/-3 | 11676 |
| 215 | 29:16:240601:1883 | Архангельская область, Приморский район, муниципальное образование "Катунинское", СНТ "Радуга", участок № 12 | Земли населённых пунктов | для ведения личного подсобного хозяйства | 615 +/-4 | 183675.9 |

М.П.

ФГИС ЕГРН

(полное наименование органа кадастрового учета)

КПТ.1.1

КАДАСТРОВЫЙ ПЛАН ТЕРРИТОРИИ

17.07.2018 г № 99/2018/134442883

| 1 | | | | Лист № 44 | Всего листов 463 | |
|-----------|--------------------------------------|---|--------------------------|--|------------------|-----------------------------|
| Номер п/п | Кадастровый номер земельного участка | Адрес (описание местоположения) | Категория земель | Разрешенное использование | Площадь, кв.м | Кадастровая стоимость (руб) |
| 1 | 2 | 3 | 4 | 5 | 6 | 7 |
| 216 | 29:16:240601:1884 | Архангельская область, район Приморский, пос. Катунино, муниципальное образование "Катунинское" | Земли населённых пунктов | Для размещения гаража (без права возведения на земельном участке объектов капитального строительства) | 46 +/-1 | 8951.6 |
| 217 | 29:16:240601:1885 | Архангельская область, Приморский район, муниципальное образование "Катунинское", пос. Катунино, в/г №1 | Земли населённых пунктов | Для эксплуатации торгово-административного здания | 1205 +/-12 | 1589274.5 |
| 218 | 29:16:240601:1903 | Архангельская область, район Приморский, пос. Катунино, муниципальное образование "Катунинское" | Земли населённых пунктов | Для размещения хозяйственной постройки (без права возведения на земельном участке объектов капитального строительства) | 30 +/-1 | 8959.8 |
| 219 | 29:16:240601:1904 | Архангельская область, Приморский район, муниципальное образование "Катунинское", поселок Катунино | Земли населённых пунктов | Для размещения гаража | 54 +/-3 | 10508.4 |
| 220 | 29:16:240601:1907 | Архангельская область, Приморский район, пос. Катунино, муниципальное образование "Катунинское" | Земли населённых пунктов | Для размещения гаража (без права возведения на земельном участке объектов капитального строительства) | 37 +/-1 | 7200.2 |

М.П.

ФГИС ЕГРН

(полное наименование органа кадастрового учета)

КПТ.1.1

КАДАСТРОВЫЙ ПЛАН ТЕРРИТОРИИ

17.07.2018 г № 99/2018/134442883

| 1 | | | | | Лист № 45 | Всего листов 463 |
|-----------|--|--|--------------------------|---|---------------|-----------------------------|
| Номер п/п | Кадастровый номер земельного участка | Адрес (описание местоположения) | Категория земель | Разрешенное использование | Площадь, кв.м | Кадастровая стоимость (руб) |
| 1 | 2 | 3 | 4 | 5 | 6 | 7 |
| 221 | 29:16:240601:1908 | Архангельская область, район Приморский, п. Катунино, муниципальное образование "Катунинское" | Земли населённых пунктов | Для размещения гаража (без права возведения на земельном участке объектов капитального строительства) | 53 +/-1 | 10313.8 |
| 222 | 29:16:240601:1909 | Архангельская область, район Приморский, п. Катунино, муниципальное образование "Катунинское" | Земли населённых пунктов | Для размещения гаража (без права возведения на земельном участке объектов капитального строительства) | 24 +/-1 | 4670.4 |
| 223 | 29:16:240601:1911 (Граница участка многоконтурная. Количество контуров - 2) | Архангельская область, Приморский район, муниципальное образование "Катунинское", поселок Катунино | Земли населённых пунктов | Для огородничества | 1077 +/-3 | 35562.54 |
| 224 | 29:16:240601:1915 | Архангельская область, Приморский район, муниципальное образование "Катунинское", поселок Катунино | Земли населённых пунктов | Для размещения гаража (без права возведения на земельном участке объектов капитального строительства) | 32 +/-1 | 6227.2 |
| 225 | 29:16:240601:1916 | Архангельская область, Приморский район, муниципальное образование "Катунинское", поселок Катунино | Земли населённых пунктов | Для огородничества | 247 +/-2 | 8155.94 |

(наименование должности)

М.П.

(подпись)

(инициалы, фамилия)

ФГИС ЕГРН

(полное наименование органа кадастрового учета)

КПТ.1.1

КАДАСТРОВЫЙ ПЛАН ТЕРРИТОРИИ

17.07.2018 г № 99/2018/134442883

| 1 | | | | | Лист № 46 | Всего листов 463 |
|-----------|--------------------------------------|--|--------------------------|--|---------------|-----------------------------|
| Номер п/п | Кадастровый номер земельного участка | Адрес (описание местоположения) | Категория земель | Разрешенное использование | Площадь, кв.м | Кадастровая стоимость (руб) |
| 1 | 2 | 3 | 4 | 5 | 6 | 7 |
| 226 | 29:16:240601:1917 | Архангельская область, Приморский район, муниципальное образование "Катунинское", поселок Катунино | Земли населённых пунктов | Для размещения бани (без права возведения на земельном участке объектов капитального строительства) | 295 +/-2 | 9740.9 |
| 227 | 29:16:240601:1929 | Архангельская область, район Приморский, п. Катунино, муниципальное образование "Катунинское" | Земли населённых пунктов | Для размещения торгового павильона (без права возведения на земельном участке объектов капитального строительства) | 100 +/-1 | 78319 |
| 228 | 29:16:240601:1930 | Архангельская область, Приморский район, муниципальное образование "Катунинское", поселок Катунино | Земли населённых пунктов | Для огородничества | 600 +/-9 | 19812 |
| 229 | 29:16:240601:1931 | Архангельская область, Приморский район, пос. Катунино, муниципальное образование "Катунинское" | Земли населённых пунктов | для огородничества | 593 +/-9 | 19580.86 |

| | | | | | | |
|-----|-------------------|---|--------------------------|---|---------|------|
| 230 | 29:16:240601:1934 | Архангельская область, район Приморский, пос. Катунино, муниципальное образование "Катунинское" | Земли населённых пунктов | для размещения гаража (без права возведения на земельном участке объектов капитального строительства) | 50 +/-1 | 9730 |
|-----|-------------------|---|--------------------------|---|---------|------|

(наименование должности)

М.П.

(подпись)

(инициалы, фамилия)

ФГИС ЕГРН

(полное наименование органа кадастрового учета)

КПТ.1.1

КАДАСТРОВЫЙ ПЛАН ТЕРРИТОРИИ

17.07.2018 г № 99/2018/134442883

| 1 | | | | Лист № 47 | | Всего листов 463 | |
|-----------|--------------------------------------|---|--------------------------|--|---------------|-----------------------------|--|
| Номер п/п | Кадастровый номер земельного участка | Адрес (описание местоположения) | Категория земель | Разрешенное использование | Площадь, кв.м | Кадастровая стоимость (руб) | |
| 1 | 2 | 3 | 4 | 5 | 6 | 7 | |
| 231 | 29:16:240601:1935 | Архангельская область, район Приморский, п. Катунино, муниципальное образование "Катунинское" | Земли населённых пунктов | Объекты личного подсобного хозяйства | 600 +/-3 | 179196 | |
| 232 | 29:16:240601:1936 | Архангельская область, Приморский район, муниципальное образование "Катунинское", пос. Катунино, в/г №1 | Земли населённых пунктов | Для эксплуатации здания магазина | 1267 +/-12 | 1671046.3 | |
| 233 | 29:16:240601:1937 | Российская Федерация, Архангельская область, Приморский район, МО "Катунинское", п. Катунино, ул. Набережная, д. №9 | Земли населённых пунктов | Ведение личного подсобного хозяйства | 1209 +/-1 | 361079.94 | |
| 234 | 29:16:240601:1955 | Архангельская область, Приморский район, пос. Катунино, муниципальное образование "Катунинское" | Земли населённых пунктов | Для размещения гаража (без права возведения на земельном участке объектов капитального строительства) | 46 +/-1 | 8951.6 | |
| 235 | 29:16:240601:1956 | Архангельская область, район Приморский, п. Катунино, муниципальное образование "Катунинское" | Земли населённых пунктов | Для размещения торгового павильона (без права возведения на земельном участке объектов капитального строительства) | 60 +/-1 | 79134 | |

(наименование должности)

М.П.

(подпись)

(инициалы, фамилия)

ФГИС ЕГРН

(полное наименование органа кадастрового учета)

КПТ.1.1

КАДАСТРОВЫЙ ПЛАН ТЕРРИТОРИИ

17.07.2018 г № 99/2018/134442883

| 1 | | | | Лист № 48 | | Всего листов 463 | |
|-----------|--------------------------------------|---------------------------------|------------------|---------------------------|---------------|-----------------------------|--|
| Номер п/п | Кадастровый номер земельного участка | Адрес (описание местоположения) | Категория земель | Разрешенное использование | Площадь, кв.м | Кадастровая стоимость (руб) | |

| 1 | 2 | 3 | 4 | 5 | 6 | 7 |
|-----|-------------------|---|-----------------------------|---|------------|-----------|
| 236 | 29:16:240601:1957 | Архангельская область, Приморский район, муниципальное образование "Катунинское", поселок Катунино, в/г № 1 | Земли населённых пунктов | Для эксплуатации здания базового лазарета | 4100 +/-22 | 3865562 |
| 237 | 29:16:240601:1958 | Архангельская область, Приморский район, муниципальное образование "Катунинское", поселок Катунино | Земли населённых пунктов | Для размещения гаража (без права возведения на земельном участке объектов капитального строительства) | 36 +/-1 | 7005.6 |
| 238 | 29:16:240601:1959 | Архангельская область, р-н Приморский, п. Катунино, муниципальное образование "Катунинское" | Земли населённых пунктов | Для размещения гаража (без права возведения на земельном участке объектов капитального строительства) | 52 +/-1 | 10119.2 |
| 239 | 29:16:240601:1960 | Архангельская область, Приморский район, пос. Катунино, муниципальное образование "Катунинское" | Земли населённых пунктов | для размещения бани (без права возведения на земельном участке объектов капитального строительства) | 434 +/-7 | 129618.44 |
| 240 | 29:16:240601:1961 | Архангельская область, р-н Приморский, п. Катунино, муниципальное образование "Катунинское" | Земли населённых пунктов | Для размещения гаража (без права возведения на земельном участке объектов капитального строительства) | 149 +/-1 | 28995.4 |

(наименование должности)

М.П.

(подпись)

(инициалы, фамилия)

ФГИС ЕГРН

(полное наименование органа кадастрового учета)

КПТ.1.1

КАДАСТРОВЫЙ ПЛАН ТЕРРИТОРИИ

17.07.2018 г № 99/2018/134442883

| 1 | Номер кадастрового квартала: 29:16:240601 | | | | Лист № 49 | Всего листов 463 |
|-----------|--|--|-----------------------------|------------------------------|---------------|-----------------------------|
| Номер п/п | Кадастровый номер земельного участка | Адрес (описание местоположения) | Категория земель | Разрешенное использование | Площадь, кв.м | Кадастровая стоимость (руб) |
| 1 | 2 | 3 | 4 | 5 | 6 | 7 |
| 241 | 29:16:240601:1962 | Архангельская область, Приморский район, муниципальное образование "Катунинское", поселок Катунино, в/г № 1 | Земли населённых пунктов | многоквартирный жилой дом | 925 +/-11 | 276260.5 |
| 242 | 29:16:240601:1963 | Архангельская область, Приморский район, муниципальное образование "Катунинское", СНТ "Радуга", участок № 3 | Земли населённых пунктов | Для садоводства | 919 +/-5 | 30345.38 |
| 243 | 29:16:240601:1964 | Архангельская область, Приморский район, муниципальное образование "Катунинское", СНТ "Радуга", участок № 2 | Земли населённых пунктов | Для садоводства | 633 +/-4 | 20901.66 |
| 244 | 29:16:240601:1965 (Граница участка многоконтурная. Количество контуров - 2) | Архангельская область, Приморский район, муниципальное образование "Катунинское", СНТ "Радуга", участок № 16 | Земли населённых пунктов | Для садоводства | 830 +/-5 | 27406.6 |
| | 29:16:240601:1966 | Архангельская область, р-н | | | | |

| | | | | | | |
|-----|--|---|--------------------------|-----------------|-----------|----------|
| 245 | (Граница участка многоконтурная. Количество контуров - 2) | Приморский, муниципальное образование "Катунинское", СНТ "Радуга", участок № 10 | Земли населённых пунктов | Для садоводства | 1048 +/-6 | 34604.96 |
|-----|--|---|--------------------------|-----------------|-----------|----------|

М.П.

ФГИС ЕГРН

(полное наименование органа кадастрового учета)

КПТ.1.1

КАДАСТРОВЫЙ ПЛАН ТЕРРИТОРИИ

17.07.2018 г № 99/2018/134442883

| 1 | Номер кадастрового квартала: 29:16:240601 | | | | Лист № 50 | Всего листов 463 |
|-----------|---|---|--------------------------|---|---------------|-----------------------------|
| Номер п/п | Кадастровый номер земельного участка | Адрес (описание местоположения) | Категория земель | Разрешенное использование | Площадь, кв.м | Кадастровая стоимость (руб) |
| 1 | 2 | 3 | 4 | 5 | 6 | 7 |
| 246 | 29:16:240601:1967 (Граница участка многоконтурная. Количество контуров - 3) | Архангельская область, Приморский район, муниципальное образование "Катунинское", СНТ "Радуга", участок № 9 | Земли населённых пунктов | Для садоводства | 718 +/-9 | 23708.36 |
| 247 | 29:16:240601:1968 | Архангельская область, Приморский район, муниципальное образование "Катунинское", поселок Катунино | Земли населённых пунктов | Для размещения гаража (без права возведения на земельном участке объектов капитального строительства) | 50 +/-1 | 9730 |
| 248 | 29:16:240601:1969 | Архангельская область, Приморский район, муниципальное образование "Катунинское", СНТ "Радуга", участок № 14 | Земли населённых пунктов | Для садоводства | 664 +/-9 | 21925.28 |
| 249 | 29:16:240601:1970 (Граница участка многоконтурная. Количество контуров - 2) | Архангельская область, р-н Приморский, муниципальное образование "Катунинское", СНТ "Радуга", участок № 11 | Земли населённых пунктов | Для садоводства | 803 +/-5 | 26515.06 |
| 250 | 29:16:240601:1982 | Архангельская область, Приморский район, муниципальное образование "Катунинское", СНТ "Радуга", участок № 26 | Земли населённых пунктов | Для садоводства | 443 +/-4 | 14627.86 |

М.П.

ФГИС ЕГРН

(полное наименование органа кадастрового учета)

КПТ.1.1

КАДАСТРОВЫЙ ПЛАН ТЕРРИТОРИИ

17.07.2018 г № 99/2018/134442883

| 1 | Номер кадастрового квартала: 29:16:240601 | | | | Лист № 51 | Всего листов 463 |
|-----------|---|---|------------------|---------------------------|---------------|-----------------------------|
| Номер п/п | Кадастровый номер земельного участка | Адрес (описание местоположения) | Категория земель | Разрешенное использование | Площадь, кв.м | Кадастровая стоимость (руб) |
| 1 | 2 | 3 | 4 | 5 | 6 | 7 |
| | | Архангельская область, Приморский район, | | | | |

| | | | | | | |
|-----|--|--|--------------------------|-----------------|-----------|----------|
| 251 | 29:16:240601:1983 | муниципальное образование "Катунинское", СНТ "Радуга", участок № 35 | Земли населённых пунктов | Для садоводства | 1266 +/-6 | 41803.32 |
| 252 | 29:16:240601:1984 | Архангельская область, Приморский район, муниципальное образование "Катунинское", СНТ "Радуга", участок № 20 | Земли населённых пунктов | Для садоводства | 866 +/-5 | 28595.32 |
| 253 | 29:16:240601:1985 (Граница участка многоконтурная. Количество контуров - 2) | Архангельская область, Приморский район, муниципальное образование "Катунинское", СНТ "Радуга", участок № 13 | Земли населённых пунктов | Для садоводства | 830 +/-10 | 27406.6 |
| 254 | 29:16:240601:1986 | Архангельская область, Приморский район, муниципальное образование "Катунинское", СНТ "Радуга", участок № 32 | Земли населённых пунктов | Для садоводства | 606 +/-9 | 20010.12 |
| 255 | 29:16:240601:1987 | Архангельская область, Приморский район, муниципальное образование "Катунинское", СНТ "Радуга", участок № 33 | Земли населённых пунктов | Для садоводства | 314 +/-3 | 10368.28 |

(наименование должности)

М.П.

(подпись)

(инициалы, фамилия)

ФГИС ЕГРН

(полное наименование органа кадастрового учета)

КПТ.1.1

КАДАСТРОВЫЙ ПЛАН ТЕРРИТОРИИ

17.07.2018 г № 99/2018/134442883

| 1 | | | | Лист № 52 | | Всего листов 463 | |
|---|--------------------------------------|--|--------------------------|---------------------------|---------------|-----------------------------|--|
| Номер кадастрового квартала: 29:16:240601 | | | | | | | |
| Номер п/п | Кадастровый номер земельного участка | Адрес (описание местоположения) | Категория земель | Разрешенное использование | Площадь, кв.м | Кадастровая стоимость (руб) | |
| 1 | 2 | 3 | 4 | 5 | 6 | 7 | |
| 256 | 29:16:240601:1988 | Архангельская область, Приморский район, муниципальное образование "Катунинское", СНТ "Радуга", участок № 42 | Земли населённых пунктов | Для садоводства | 389 +/-7 | 12844.78 | |
| 257 | 29:16:240601:1989 | Архангельская область, р-н Приморский, муниципальное образование "Катунинское", СНТ "Радуга", участок № 4 | Земли населённых пунктов | Для садоводства | 665 +/-5 | 21958.3 | |
| 258 | 29:16:240601:1990 | Архангельская область, Приморский район, муниципальное образование "Катунинское", СНТ "Радуга", участок № 21 | Земли населённых пунктов | Для садоводства | 485 +/-4 | 16014.7 | |
| 259 | 29:16:240601:1991 | Архангельская область, р-н Приморский, муниципальное образование "Катунинское", СНТ "Радуга", участок № 37 | Земли населённых пунктов | Для садоводства | 542 +/-4 | 17896.84 | |
| 260 | 29:16:240601:1992 | Архангельская область, р-н Приморский, муниципальное образование "Катунинское", СНТ "Радуга", участок № 34 | Земли населённых пунктов | Для садоводства | 555 +/-4 | 18326.1 | |

(наименование должности)

М.П.

(подпись)

(инициалы, фамилия)

ФГИС ЕГРН

(полное наименование органа кадастрового учета)

КПТ.1.1

КАДАСТРОВЫЙ ПЛАН ТЕРРИТОРИИ

17.07.2018 г № 99/2018/134442883

| 1 | Номер кадастрового квартала: 29:16:240601 | | | | Лист № 53 | Всего листов 463 |
|-----------|---|--|--------------------------|---------------------------|---------------|-----------------------------|
| Номер п/п | Кадастровый номер земельного участка | Адрес (описание местоположения) | Категория земель | Разрешенное использование | Площадь, кв.м | Кадастровая стоимость (руб) |
| 1 | 2 | 3 | 4 | 5 | 6 | 7 |
| 261 | 29:16:240601:1993 | Архангельская область, Приморский район, муниципальное образование "Катунинское", СНТ "Радуга", участок № 23 | Земли населённых пунктов | Для садоводства | 734 +/-9 | 24236.68 |
| 262 | 29:16:240601:1994 | Архангельская область, р-н Приморский, муниципальное образование "Катунинское", СНТ "Радуга", участок № 5 | Земли населённых пунктов | Для садоводства | 407 +/-4 | 13439.14 |
| 263 | 29:16:240601:1995 | Архангельская область, р-н Приморский, муниципальное образование "Катунинское", СНТ "Радуга", участок № 19 | Земли населённых пунктов | Для садоводства | 542 +/-4 | 17896.84 |
| 264 | 29:16:240601:1996 | Российская Федерация, Архангельская область, Приморский район, МО "Катунинское", п. Катунино, уч. 38 | Земли населённых пунктов | Для садоводства | 410 +/-4 | 13538.2 |
| 265 | 29:16:240601:1997 | Архангельская область, Приморский район, муниципальное образование "Катунинское", СНТ "Радуга", участок № 15 | Земли населённых пунктов | Для садоводства | 628 +/-4 | 20736.56 |

(наименование должности)

М.П.

(подпись)

(инициалы, фамилия)

ФГИС ЕГРН

(полное наименование органа кадастрового учета)

КПТ.1.1

КАДАСТРОВЫЙ ПЛАН ТЕРРИТОРИИ

17.07.2018 г № 99/2018/134442883

| 1 | Номер кадастрового квартала: 29:16:240601 | | | | Лист № 54 | Всего листов 463 |
|-----------|---|--|--------------------------|---------------------------|---------------|-----------------------------|
| Номер п/п | Кадастровый номер земельного участка | Адрес (описание местоположения) | Категория земель | Разрешенное использование | Площадь, кв.м | Кадастровая стоимость (руб) |
| 1 | 2 | 3 | 4 | 5 | 6 | 7 |
| 266 | 29:16:240601:1998 | Архангельская область, р-н Приморский, муниципальное образование "Катунинское", СНТ "Радуга", участок № 31 | Земли населённых пунктов | Для садоводства | 403 +/-4 | 13307.06 |
| 267 | 29:16:240601:1999 | Архангельская область, Приморский район, муниципальное образование "Катунинское", СНТ "Радуга", участок № 29 | Земли населённых пунктов | Для садоводства | 458 +/-4 | 15123.16 |

| | | | | | | |
|-----|--|--|-----------------------------|-----------------|----------|----------|
| 268 | 29:16:240601:2000 (Граница участка многоконтурная. Количество контуров - 2) | Архангельская область, Приморский район, муниципальное образование "Катунинское", СНТ "Радуга", участок № 6 | Земли населённых пунктов | Для садоводства | 676 +/-5 | 22321.52 |
| 269 | 29:16:240601:2001 | Архангельская область, Приморский район, муниципальное образование "Катунинское", СНТ "Радуга", участок № 22 | Земли населённых пунктов | Для садоводства | 344 +/-3 | 11358.88 |
| 270 | 29:16:240601:2002 | Архангельская область, Приморский район, муниципальное образование "Катунинское", СНТ "Радуга", участок № 28 | Земли населённых пунктов | Для садоводства | 350 +/-3 | 11557 |

(наименование должности)

М.П.

(подпись)_____
(инициалы, фамилия)

ФГИС ЕГРН

(полное наименование органа кадастрового учета)

КПТ.1.1

КАДАСТРОВЫЙ ПЛАН ТЕРРИТОРИИ

17.07.2018 г № 99/2018/134442883

| 1 | | | | | Лист № 55 | Всего листов 463 |
|---|--------------------------------------|--|-----------------------------|---|---------------|-----------------------------|
| Номер кадастрового квартала: 29:16:240601 | | | | | | |
| Номер п/п | Кадастровый номер земельного участка | Адрес (описание местоположения) | Категория земель | Разрешенное использование | Площадь, кв.м | Кадастровая стоимость (руб) |
| 1 | 2 | 3 | 4 | 5 | 6 | 7 |
| 271 | 29:16:240601:2003 | Архангельская область, Приморский район, муниципальное образование "Катунинское", СНТ "Радуга", участок № 25 | Земли населённых пунктов | Для садоводства | 365 +/-3 | 12052.3 |
| 272 | 29:16:240601:2004 | Архангельская область, Приморский район, муниципальное образование "Катунинское", поселок Катунино | Земли населённых пунктов | Для размещения гаража (без права возведения на земельном участке объектов капитального строительства) | 33 +/-1 | 6421.8 |
| 273 | 29:16:240601:2005 | Архангельская область, район Приморский, п. Катунино, муниципальное образование "Катунинское" | Земли населённых пунктов | Для размещения гаража (без права возведения на земельном участке объектов капитального строительства) | 18 +/-1 | 3502.8 |
| 274 | 29:16:240601:2006 | Архангельская область, р-н Приморский, п. Катунино, муниципальное образование "Катунинское" | Земли населённых пунктов | Для размещения гаража (без права возведения на земельном участке объектов капитального строительства) | 18 +/-1 | 3502.8 |
| 275 | 29:16:240601:2007 | Архангельская область, р-н Приморский, п. Катунино, муниципальное образование "Катунинское" | Земли населённых пунктов | Для размещения гаража (без права возведения на земельном участке объектов капитального строительства) | 30 +/-1 | 5838 |

(наименование должности)

М.П.

(подпись)_____
(инициалы, фамилия)

ФГИС ЕГРН

(полное наименование органа кадастрового учета)

КАДАСТРОВЫЙ ПЛАН ТЕРРИТОРИИ

17.07.2018 г № 99/2018/134442883

| 1 | | | | | Лист № 56 | Всего листов 463 |
|-----------|--------------------------------------|--|--------------------------|---|---------------|-----------------------------|
| Номер п/п | Кадастровый номер земельного участка | Адрес (описание местоположения) | Категория земель | Разрешенное использование | Площадь, кв.м | Кадастровая стоимость (руб) |
| 1 | 2 | 3 | 4 | 5 | 6 | 7 |
| 276 | 29:16:240601:2008 | Архангельская область, р-н Приморский, п. Катунино, муниципальное образование "Катунинское" | Земли населённых пунктов | Для ведения личного подсобного хозяйства | 464 +/-1 | 138578.24 |
| 277 | 29:16:240601:2009 | Архангельская область, Приморский район, пос.Катунино, муниципальное образование "Катунинское" | Земли населённых пунктов | для размещения гаража (без права возведения на земельном участке объектов капитального строительства) | 36 +/-2 | 7005.6 |
| 278 | 29:16:240601:2010 | Архангельская область, р-н Приморский, п. Катунино, муниципальное образование "Катунинское" | Земли населённых пунктов | Для размещения гаража (без права возведения на земельном участке объектов капитального строительства) | 51 +/-1 | 9924.6 |
| 279 | 29:16:240601:2011 | Архангельская область, Приморский район, муниципальное образование "Катунинское", деревня Лахта | Земли населённых пунктов | Для размещения гаража (без права возведения на земельном участке объектов капитального строительства) | 36 +/-1 | 7005.6 |
| 280 | 29:16:240601:2012 | Архангельская область, Приморский район, муниципальное образование "Катунинское", поселок Катунино | Земли населённых пунктов | Для размещения гаража (без права возведения на земельном участке объектов капитального строительства) | 38 +/-1 | 7394.8 |

(наименование должности)

М.П.

(подпись)

(инициалы, фамилия)

ФГИС ЕГРН

(полное наименование органа кадастрового учета)

КАДАСТРОВЫЙ ПЛАН ТЕРРИТОРИИ

17.07.2018 г № 99/2018/134442883

| 1 | | | | | Лист № 57 | Всего листов 463 |
|-----------|---|--|--------------------------|---------------------------|---------------|-----------------------------|
| Номер п/п | Кадастровый номер земельного участка | Адрес (описание местоположения) | Категория земель | Разрешенное использование | Площадь, кв.м | Кадастровая стоимость (руб) |
| 1 | 2 | 3 | 4 | 5 | 6 | 7 |
| 281 | 29:16:240601:2013 | Архангельская область, Приморский район, муниципальное образование "Катунинское", поселок Катунино | Земли населённых пунктов | Для огородничества | 696 +/-1 | 22981.92 |
| 282 | 29:16:240601:2015 | Архангельская область, Приморский район, муниципальное образование "Катунинское", СНТ "Радуга", участок № 36 | Земли населённых пунктов | Для садоводства | 281 +/-3 | 9278.62 |
| 283 | 29:16:240601:2016 (Граница участка многоконтурная. | Архангельская область, Приморский район, муниципальное образование | Земли населённых пунктов | Для садоводства | 355 +/-3 | 106024.3 |

| | | | | | | |
|-----|--------------------------|---|-----------------------------|---|----------|----------|
| | Количество контуров - 2) | "Катунинское", СНТ "Радуга", участок № 17 | | | | |
| 284 | 29:16:240601:2017 | Архангельская область, Приморский район, муниципальное образование "Катунинское", поселок Катунино | Земли населённых пунктов | Для размещения гаража (без права возведения на земельном участке объектов капитального строительства) | 44 +/-1 | 8562.4 |
| 285 | 29:16:240601:2018 | Архангельская область, Приморский район, пос. Катунино, муниципальное образование "Катунинское" | Земли населённых пунктов | Для огородничества | 392 +/-1 | 12943.84 |

(наименование должности)

М.П.

(подпись)

(инициалы, фамилия)

ФГИС ЕГРН

(полное наименование органа кадастрового учета)

КПТ.1.1

КАДАСТРОВЫЙ ПЛАН ТЕРРИТОРИИ

17.07.2018 г № 99/2018/134442883

| 1 | Номер кадастрового квартала: 29:16:240601 | | | | Лист № 58 | Всего листов 463 |
|-----------|---|---|-----------------------------|---|---------------|-----------------------------|
| Номер п/п | Кадастровый номер земельного участка | Адрес (описание местоположения) | Категория земель | Разрешенное использование | Площадь, кв.м | Кадастровая стоимость (руб) |
| 1 | 2 | 3 | 4 | 5 | 6 | 7 |
| 286 | 29:16:240601:2019 | Архангельская область, Приморский район, пос. Катунино, муниципальное образование "Катунинское" | Земли населённых пунктов | Для огородничества | 380 +/-1 | 12547.6 |
| 287 | 29:16:240601:2020 | Архангельская область, Приморский район, пос. Катунино, муниципальное образование "Катунинское" | Земли населённых пунктов | Для размещения гаража (без права возведения на земельном участке объектов капитального строительства) | 34 +/-1 | 6616.4 |
| 288 | 29:16:240601:2021 | Архангельская область, Приморский район, муниципальное образование "Катунинское", СНТ "Радуга", участок №7 | Земли населённых пунктов | Для садоводства | 497 +/-4 | 16410.94 |
| 289 | 29:16:240601:2022 | Архангельская область, Приморский район, муниципальное образование "Катунинское", СНТ "Радуга", участок № 1 | Земли населённых пунктов | Для садоводства | 1008 +/-6 | 33284.16 |
| 290 | 29:16:240601:2023 | Архангельская область, Приморский район, муниципальное образование "Катунинское", деревня Лахта | Земли населённых пунктов | Для огородничества | 235 +/-2 | 7759.7 |

(наименование должности)

М.П.

(подпись)

(инициалы, фамилия)

ФГИС ЕГРН

(полное наименование органа кадастрового учета)

КПТ.1.1

КАДАСТРОВЫЙ ПЛАН ТЕРРИТОРИИ

17.07.2018 г № 99/2018/134442883

| 1 | | | | | Лист № 59 | Всего листов 463 |
|-----------|--------------------------------------|---|--------------------------|--|---------------|-----------------------------|
| Номер п/п | Кадастровый номер земельного участка | Адрес (описание местоположения) | Категория земель | Разрешенное использование | Площадь, кв.м | Кадастровая стоимость (руб) |
| 1 | 2 | 3 | 4 | 5 | 6 | 7 |
| 291 | 29:16:240601:2024 | Архангельская область, Приморский район, муниципальное образование "Катунино", поселок Катунино | Земли населённых пунктов | Для проектирования и строительства здания детского сада на 120 мест | 2351 +/-17 | 2216569.82 |
| 292 | 29:16:240601:2025 | Архангельская область, р-н Приморский, п. Катунино, муниципальное образование "Катунино" | Земли населённых пунктов | Для размещения гаража (без права возведения на земельном участке объектов капитального строительства) | 46 +/-1 | 8951.6 |
| 293 | 29:16:240601:2026 | Архангельская область, Приморский район, муниципальное образование "Катунино", поселок Катунино | Земли населённых пунктов | Для эксплуатации спасательно-оздоровительного комплекса на озере Лахтинское в пос. Катунино муниципального образования "Катунино" | 29015 +/-60 | 3075590 |
| 294 | 29:16:240601:2027 | Архангельская область, Приморский район, муниципальное образование "Катунино", поселок Катунино | Земли населённых пунктов | Для размещения спасательно-оздоровительного комплекса на озере Лахтинское в пос. Катунино муниципального образования "Катунино" | 10802 +/-36 | 1145012 |
| 295 | 29:16:240601:2028 | Архангельская область, Приморский район, муниципальное образование "Катунино", пос. Катунино | Земли населённых пунктов | Для проектирования и строительства муниципального образовательного учреждения средняя общеобразовательная школа на 240 мест в поселке Катунино | 19693 +/-25 | 18566954.26 |

(наименование должности)

М.П.

(подпись)

(инициалы, фамилия)

ФГИС ЕГРН

(полное наименование органа кадастрового учета)

КПТ.1.1

КАДАСТРОВЫЙ ПЛАН ТЕРРИТОРИИ

17.07.2018 г № 99/2018/134442883

| 1 | | | | | Лист № 60 | Всего листов 463 |
|-----------|--------------------------------------|---|--------------------------|---------------------------|---------------|-----------------------------|
| Номер п/п | Кадастровый номер земельного участка | Адрес (описание местоположения) | Категория земель | Разрешенное использование | Площадь, кв.м | Кадастровая стоимость (руб) |
| 1 | 2 | 3 | 4 | 5 | 6 | 7 |
| 296 | 29:16:240601:2029 | Архангельская область, Приморский район, муниципальное образование "Катунино", поселок Катунино | Земли населённых пунктов | Для огородничества | 400 +/-1 | 13208 |
| 297 | 29:16:240601:2030 | Архангельская область, р-н Приморский, п. Катунино, муниципальное образование "Катунино" | Земли населённых пунктов | Для огородничества | 945 +/-2 | 31203.9 |
| | | Архангельская область, р-н | | | | |

| | | | | | | |
|-----|-------------------|---|--------------------------|---|----------|----------|
| 298 | 29:16:240601:2031 | Приморский, п. Катунино, муниципальное образование "Катунинское" | Земли населённых пунктов | Для огородничества | 703 +/-1 | 23213.06 |
| 299 | 29:16:240601:2032 | Архангельская область, р-н Приморский, п. Катунино, муниципальное образование "Катунинское" | Земли населённых пунктов | Для огородничества | 323 +/-1 | 10665.46 |
| 300 | 29:16:240601:2033 | Архангельская область, Приморский район, пос. Катунино, муниципальное образование "Катунинское" | Земли населённых пунктов | Для размещения гаража (без права возведения на земельном участке объектов капитального строительства) | 43 +/-1 | 8367.8 |

М.П.

ФГИС ЕГРН

(полное наименование органа кадастрового учета)

КПТ.1.1

КАДАСТРОВЫЙ ПЛАН ТЕРРИТОРИИ

17.07.2018 г № 99/2018/134442883

| 1 | | | | Лист № 61 | Всего листов 463 | |
|-----------|--------------------------------------|--|--------------------------|---|------------------|-----------------------------|
| Номер п/п | Кадастровый номер земельного участка | Адрес (описание местоположения) | Категория земель | Разрешенное использование | Площадь, кв.м | Кадастровая стоимость (руб) |
| 1 | 2 | 3 | 4 | 5 | 6 | 7 |
| 301 | 29:16:240601:2034 | Архангельская область, Приморский район, пос. Катунино, муниципальное образование "Катунинское" | Земли населённых пунктов | для огородничества | 350 +/-1 | 11557 |
| 302 | 29:16:240601:2035 | Архангельская область, Приморский район, пос. Катунино, муниципальное образование "Катунинское" | Земли населённых пунктов | Для размещения гаража (без права возведения на земельном участке объектов капитального строительства) | 59 +/-3 | 11481.4 |
| 303 | 29:16:240601:2037 | Архангельская область, Приморский район, муниципальное образование "Катунинское", поселок Катунино | Земли населённых пунктов | Для размещения гаража (без права возведения на земельном участке объектов капитального строительства) | 35 +/-1 | 6811 |
| 304 | 29:16:240601:2038 | Архангельская область, р-н Приморский, п. Катунино, муниципальное образование "Катунинское" | Земли населённых пунктов | Для размещения гаража (без права возведения на земельном участке объектов капитального строительства) | 70 +/-1 | 13622 |
| 305 | 29:16:240601:2039 | Архангельская область, Приморский район, муниципальное образование "Катунинское", поселок Катунино | Земли населённых пунктов | Ведение личного подсобного хозяйства | 565 +/-2 | 168742.9 |

М.П.

ФГИС ЕГРН

(полное наименование органа кадастрового учета)

КПТ.1.1

КАДАСТРОВЫЙ ПЛАН ТЕРРИТОРИИ

17.07.2018 г № 99/2018/134442883

| 1 | | | | | Лист № 62 | Всего листов 463 |
|-----------|--------------------------------------|---|--------------------------|---|---------------|-----------------------------|
| Номер п/п | Кадастровый номер земельного участка | Адрес (описание местоположения) | Категория земель | Разрешенное использование | Площадь, кв.м | Кадастровая стоимость (руб) |
| 1 | 2 | 3 | 4 | 5 | 6 | 7 |
| 306 | 29:16:240601:2040 | Архангельская область, Приморский район, муниципальное образование "Катунинское", пос. Катунино | Земли населённых пунктов | Для проектирования и строительства здания детского сада на 120 мест | 4200 +/-23 | 3959844 |
| 307 | 29:16:240601:2044 | Архангельская область, Приморский район, пос. Катунино, муниципальное образование "Катунинское" | Земли населённых пунктов | Для ведения дачного хозяйства | 1500 +/-3 | 49530 |
| 308 | 29:16:240601:2046 | Архангельская область, район Приморский, муниципальное образование "Катунинское", СНТ "Радуга", участок № 8 | Земли населённых пунктов | Для садоводства | 156 +/-2 | 5151.12 |
| 309 | 29:16:240601:2047 | Архангельская область, район Приморский, муниципальное образование "Катунинское", поселок Катунино | Земли населённых пунктов | Для размещения гаража (без права возведения на земельном участке объектов капитального строительства) | 66 +/-1 | 12843.6 |
| 310 | 29:16:240601:2048 | Архангельская область, район Приморский, муниципальное образование "Катунинское", поселок Катунино | Земли населённых пунктов | Для размещения гаража (без права возведения на земельном участке объектов капитального строительства) | 24 +/-1 | 4670.4 |

(наименование должности)

М.П.

(подпись)

(инициалы, фамилия)

ФГИС ЕГРН

(полное наименование органа кадастрового учета)

КПТ.1.1

КАДАСТРОВЫЙ ПЛАН ТЕРРИТОРИИ

17.07.2018 г № 99/2018/134442883

| 1 | | | | | Лист № 63 | Всего листов 463 |
|-----------|--------------------------------------|--|--------------------------|---|---------------|-----------------------------|
| Номер п/п | Кадастровый номер земельного участка | Адрес (описание местоположения) | Категория земель | Разрешенное использование | Площадь, кв.м | Кадастровая стоимость (руб) |
| 1 | 2 | 3 | 4 | 5 | 6 | 7 |
| 311 | 29:16:240601:2062 | Архангельская область, Приморский район, муниципальное образование "Катунинское", поселок Катунино | Земли населённых пунктов | Для огородничества | 654 +/-3 | 21595.08 |
| 312 | 29:16:240601:2064 | Архангельская область, Приморский район, муниципальное образование "Катунинское", поселок Катунино | Земли населённых пунктов | Для размещения гаража (без права возведения на земельном участке объектов капитального строительства) | 68 +/-1 | 13232.8 |
| 313 | 29:16:240601:2065 | Архангельская область, Приморский район, муниципальное образование "Катунинское", поселок Катунино | Земли населённых пунктов | ведение личного подсобного хозяйства | 550 +/-2 | 164263 |
| 314 | 29:16:240601:2066 | Архангельская область, Приморский район, муниципальное образование "Катунинское", поселок Катунино | Земли населённых пунктов | Для ведения личного подсобного хозяйства | 400 +/-4 | 119464 |
| | | | | Для размещения гаража | | |

| | | | | | | |
|-----|-------------------|---|-----------------------------|--|---------|------|
| 315 | 29:16:240601:2067 | Архангельская область, Приморский район, муниципальное образование "Катунинское", поселок Катунино | Земли населённых пунктов | (без права возведения на земельном участке объектов капитального строительства) | 30 +/-1 | 5838 |
|-----|-------------------|---|-----------------------------|--|---------|------|

(наименование должности)

М.П.

(подпись)

(инициалы, фамилия)

ФГИС ЕГРН

(полное наименование органа кадастрового учета)

КПТ.1.1

КАДАСТРОВЫЙ ПЛАН ТЕРРИТОРИИ

17.07.2018 г № 99/2018/134442883

| 1 | | | | Лист № 64 | | Всего листов 463 | |
|-----------|--------------------------------------|--|-----------------------------|---|---------------|-----------------------------|--|
| Номер п/п | Кадастровый номер земельного участка | Адрес (описание местоположения) | Категория земель | Разрешенное использование | Площадь, кв.м | Кадастровая стоимость (руб) | |
| 1 | 2 | 3 | 4 | 5 | 6 | 7 | |
| 316 | 29:16:240601:2068 | Российская Федерация, Архангельская область, Приморский район, МО "Катунинское", п. Катунино, уч. 2068 | Земли населённых пунктов | Для индивидуального жилищного строительства | 633 +/-2 | 189051.78 | |
| 317 | 29:16:240601:2071 | Архангельская область, Приморский район, муниципальное образование "Катунинское", поселок Катунино | Земли населённых пунктов | Для размещения гаража (без права возведения на земельном участке объектов капитального строительства) | 43 +/-1 | 8367.8 | |
| 318 | 29:16:240601:2072 | Архангельская область, Приморский район, муниципальное образование "Катунинское", поселок Катунино | Земли населённых пунктов | Для размещения гаража (без права возведения на земельном участке объектов капитального строительства) | 43 +/-2 | 8367.8 | |
| 319 | 29:16:240601:2073 | Архангельская область, Приморский район, муниципальное образование "Катунинское", поселок Катунино | Земли населённых пунктов | Для размещения гаража (без права возведения на земельном участке объектов капитального строительства) | 137 +/-1 | 40916.42 | |
| 320 | 29:16:240601:2079 | Архангельская область, Приморский район, пос. Катунино, муниципальное образование "Катунинское" | Земли населённых пунктов | Для размещения хозяйственной постройки (без права возведения на земельном участке объектов капитального строительства) | 218 +/-4 | 7198.36 | |

(наименование должности)

М.П.

(подпись)

(инициалы, фамилия)

ФГИС ЕГРН

(полное наименование органа кадастрового учета)

КПТ.1.1

КАДАСТРОВЫЙ ПЛАН ТЕРРИТОРИИ

17.07.2018 г № 99/2018/134442883

| 1 | | | | Лист № 65 | | Всего листов 463 | |
|-----------|--------------------------------------|---------------------------------|------------------|---------------------------|---------------|-----------------------------|--|
| Номер п/п | Кадастровый номер земельного участка | Адрес (описание местоположения) | Категория земель | Разрешенное использование | Площадь, кв.м | Кадастровая стоимость (руб) | |

| 1 | 2 | 3 | 4 | 5 | 6 | 7 |
|-----|-------------------|---|-----------------------------|---|-----------|----------|
| 321 | 29:16:240601:2081 | Архангельская область, Приморский район, муниципальное образование «Катунинское», поселок Катунино | Земли населённых пунктов | для огородничества | 344 +/-6 | 11358.88 |
| 322 | 29:16:240601:2082 | Архангельская область, район Приморский, муниципальное образование "Катунинское", п. Катунино | Земли населённых пунктов | для огородничества | 210 +/-5 | 6934.2 |
| 323 | 29:16:240601:2084 | Архангельская область, Приморский район, муниципальное образование "Катунинское", поселок Катунино | Земли населённых пунктов | Для ведения личного подсобного хозяйства | 750 +/-10 | 223995 |
| 324 | 29:16:240601:2085 | Архангельская область, Приморский район, муниципальное образование "Катунинское", поселок Катунино | Земли населённых пунктов | Для ведения личного подсобного хозяйства | 850 +/-10 | 253861 |
| 325 | 29:16:240601:2086 | Архангельская область, Приморский район, муниципальное образование "Катунинское", поселок Катунино | Земли населённых пунктов | Для ведения личного подсобного хозяйства | 780 +/-10 | 232954.8 |

(наименование должности)

М.П.

(подпись)

(инициалы, фамилия)

ФГИС ЕГРН

(полное наименование органа кадастрового учета)

КПТ.1.1

КАДАСТРОВЫЙ ПЛАН ТЕРРИТОРИИ

17.07.2018 г № 99/2018/134442883

| 1 | Номер кадастрового квартала: 29:16:240601 | | | | Лист № 66 | Всего листов 463 |
|-----------|---|--|-----------------------------|--|---------------|-----------------------------|
| Номер п/п | Кадастровый номер земельного участка | Адрес (описание местоположения) | Категория земель | Разрешенное использование | Площадь, кв.м | Кадастровая стоимость (руб) |
| 1 | 2 | 3 | 4 | 5 | 6 | 7 |
| 326 | 29:16:240601:2088 | Архангельская область, Приморский район, муниципальное образование "Катунинское", поселок Катунино | Земли населённых пунктов | Для ведения личного подсобного хозяйства | 750 +/-10 | 223995 |
| 327 | 29:16:240601:2089 | Архангельская область, Приморский район, муниципальное образование "Катунинское", поселок Катунино | Земли населённых пунктов | индивидуальное жилищное строительство | 2500 +/-18 | 746650 |
| 328 | 29:16:240601:2090 | Архангельская область, Приморский район, муниципальное образование «Катунинское», поселок Катунино | Земли населённых пунктов | для ведения личного подсобного хозяйства | 456 +/-7 | 136188.96 |
| 329 | 29:16:240601:2091 | Архангельская область, Приморский район, муниципальное образование «Катунинское», поселок Катунино | Земли населённых пунктов | для огородничества | 400 +/-7 | 13208 |
| 330 | 29:16:240601:2092 | Российская Федерация, Архангельская область, Приморский район, МО "Катунинское", п. Катунино, уч. 2092 | Земли населённых пунктов | для проектирования и строительства многоквартирного дома | 934 +/-11 | 278948.44 |

(наименование должности)

М.П.

(подпись)

(инициалы, фамилия)

ФГИС ЕГРН

(полное наименование органа кадастрового учета)

КПТ.1.1

КАДАСТРОВЫЙ ПЛАН ТЕРРИТОРИИ

17.07.2018 г № 99/2018/134442883

| 1 | | | | | Лист № 67 | Всего листов 463 |
|-----------|--------------------------------------|--|--------------------------|---|---------------|-----------------------------|
| Номер п/п | Кадастровый номер земельного участка | Адрес (описание местоположения) | Категория земель | Разрешенное использование | Площадь, кв.м | Кадастровая стоимость (руб) |
| 1 | 2 | 3 | 4 | 5 | 6 | 7 |
| 331 | 29:16:240601:2093 | Архангельская область, район Приморский, муниципальное образование "Катунинское", пос. Катунино | Земли населённых пунктов | для ведения личного подсобного хозяйства | 41 +/-2 | 12245.06 |
| 332 | 29:16:240601:2104 | Архангельская область, Приморский район, пос. Катунино, муниципальное образование "Катунинское" | Земли населённых пунктов | Для размещения гаража (без права возведения на земельном участке объектов капитального строительства) | 44 +/-1 | 8562.4 |
| 333 | 29:16:240601:2105 | Архангельская область, Приморский район, муниципальное образование "Катунинское", поселок Катунино | Земли населённых пунктов | Для размещения гаража (без права возведения на земельном участке объектов капитального строительства) | 47 +/-1 | 9146.2 |
| 334 | 29:16:240601:2106 | Архангельская область, район Приморский, муниципальное образование "Катунинское", п. Катунино | Земли населённых пунктов | Для ведения личного подсобного хозяйства | 683 +/-3 | 203984.78 |
| 335 | 29:16:240601:2108 | Архангельская область, Приморский район, муниципальное образование "Катунинское", поселок Катунино | Земли населённых пунктов | Для размещения гаража (без права возведения на земельном участке объектов капитального строительства) | 47 +/-1 | 9146.2 |

(наименование должности)

М.П.

(подпись)

(инициалы, фамилия)

ФГИС ЕГРН

(полное наименование органа кадастрового учета)

КПТ.1.1

КАДАСТРОВЫЙ ПЛАН ТЕРРИТОРИИ

17.07.2018 г № 99/2018/134442883

| 1 | | | | | Лист № 68 | Всего листов 463 |
|-----------|--|---|--------------------------|---------------------------|---------------|-----------------------------|
| Номер п/п | Кадастровый номер земельного участка | Адрес (описание местоположения) | Категория земель | Разрешенное использование | Площадь, кв.м | Кадастровая стоимость (руб) |
| 1 | 2 | 3 | 4 | 5 | 6 | 7 |
| 336 | 29:16:240601:2109 | Архангельская область, район Приморский, муниципальное образование "Катунинское", пос. Катунино | Земли населённых пунктов | Для огородничества | 469 +/-3 | 15486.38 |
| 337 | 29:16:240601:2111 (Граница участка многоконтурная. Количество контуров - 2) | Архангельская область, Приморский район, муниципальное образование "Катунинское", пос. Катунино | Земли населённых пунктов | Для огородничества | 511 +/-8 | 16873.22 |

| | | | | | | |
|-----|-------------------|--|-----------------------------|---|---------|----------|
| 338 | 29:16:240601:2113 | Архангельская область, Приморский район, пос. Катунино, муниципальное образование "Катунинское" | Земли населённых пунктов | Для ведения личного подсобного хозяйства | 39 +/-1 | 11647.74 |
| 339 | 29:16:240601:2114 | Архангельская область, Приморский район, пос. Катунино, муниципальное образование "Катунинское" | Земли населённых пунктов | Для ведения личного подсобного хозяйства | 41 +/-1 | 12245.06 |
| 340 | 29:16:240601:2115 | Архангельская область, Приморский район, пос. Катунино, муниципальное образование "Катунинское" | Земли населённых пунктов | Для ведения личного подсобного хозяйства | 21 +/-1 | 6271.86 |

М.П.

(наименование должности)

(подпись)

(инициалы, фамилия)

ФГИС ЕГРН

(полное наименование органа кадастрового учета)

КПТ.1.1

КАДАСТРОВЫЙ ПЛАН ТЕРРИТОРИИ

17.07.2018 г № 99/2018/134442883

| 1 | | | | Лист № 69 | | Всего листов 463 | |
|-----------|--------------------------------------|---|-----------------------------|---|---------------|-----------------------------|--|
| Номер п/п | Кадастровый номер земельного участка | Адрес (описание местоположения) | Категория земель | Разрешенное использование | Площадь, кв.м | Кадастровая стоимость (руб) | |
| 1 | 2 | 3 | 4 | 5 | 6 | 7 | |
| 341 | 29:16:240601:2116 | Архангельская область, Приморский район, муниципальное образование "Катунинское", поселок Катунино | Земли населённых пунктов | для размещения гаража (без права возведения на земельном участке объектов капитального строительства) | 100 +/-3 | 19460 | |
| 342 | 29:16:240601:2117 | Архангельская область, Приморский район, пос. Катунино, муниципальное образование "Катунинское" | Земли населённых пунктов | Для размещения гаража (без права возведения на земельном участке объектов капитального строительства) | 30 +/-1 | 5838 | |
| 343 | 29:16:240601:2118 | Архангельская область, Приморский район, пос. Катунино, муниципальное образование "Катунинское" | Земли населённых пунктов | Для ведения личного подсобного хозяйства | 40 +/-1 | 11946.4 | |
| 344 | 29:16:240601:2119 | Архангельская область, Приморский район, пос. Катунино, муниципальное образование "Катунинское" | Земли населённых пунктов | Для размещения гаража (без права возведения на земельном участке объектов капитального строительства) | 50 +/-1 | 9730 | |
| 345 | 29:16:240601:2120 | Архангельская область, Приморский район, муниципальное образование "Катунинское", поселок Катунино | Земли населённых пунктов | Ведение личного подсобного хозяйства | 60 +/-3 | 17919.6 | |

М.П.

(наименование должности)

(подпись)

(инициалы, фамилия)

ФГИС ЕГРН

(полное наименование органа кадастрового учета)

КПТ.1.1

КАДАСТРОВЫЙ ПЛАН ТЕРРИТОРИИ

17.07.2018 г № 99/2018/134442883

| 1 | | | | | Лист № 70 | Всего листов 463 |
|-----------|--------------------------------------|---|--------------------------|--|---------------|-----------------------------|
| Номер п/п | Кадастровый номер земельного участка | Адрес (описание местоположения) | Категория земель | Разрешенное использование | Площадь, кв.м | Кадастровая стоимость (руб) |
| 1 | 2 | 3 | 4 | 5 | 6 | 7 |
| 346 | 29:16:240601:2121 | Архангельская область, Приморский район, муниципальное образование "Катунинское", поселок Катунино | Земли населённых пунктов | для эксплуатации здания базового лазарета | 60 +/-3 | 56569.2 |
| 347 | 29:16:240601:2122 | Архангельская область, Приморский район, муниципальное образование "Катунинское", поселок Катунино | Земли населённых пунктов | для эксплуатации здания базового лазарета | 60 +/-3 | 56569.2 |
| 348 | 29:16:240601:2123 | Архангельская область, Приморский район, муниципальное образование "Катунинское", поселок Катунино | Земли населённых пунктов | для эксплуатации здания базового лазарета | 60 +/-3 | 56569.2 |
| 349 | 29:16:240601:2124 | Архангельская область, Приморский район, муниципальное образование "Катунинское", поселок Катунино | Земли населённых пунктов | Ведение личного подсобного хозяйства | 60 +/-3 | 17919.6 |
| 350 | 29:16:240601:2125 | Архангельская область, Приморский район, муниципальное образование "Катунинское", поселок Катунино | Земли населённых пунктов | для эксплуатации здания базового лазарета | 60 +/-3 | 56569.2 |

(наименование должности)

М.П.

(подпись)

(инициалы, фамилия)

ФГИС ЕГРН

(полное наименование органа кадастрового учета)

КПТ.1.1

КАДАСТРОВЫЙ ПЛАН ТЕРРИТОРИИ

17.07.2018 г № 99/2018/134442883

| 1 | | | | | Лист № 71 | Всего листов 463 |
|-----------|--------------------------------------|---|--------------------------|--|---------------|-----------------------------|
| Номер п/п | Кадастровый номер земельного участка | Адрес (описание местоположения) | Категория земель | Разрешенное использование | Площадь, кв.м | Кадастровая стоимость (руб) |
| 1 | 2 | 3 | 4 | 5 | 6 | 7 |
| 351 | 29:16:240601:2126 | Архангельская область, Приморский район, муниципальное образование "Катунинское", поселок Катунино | Земли населённых пунктов | для эксплуатации здания базового лазарета | 60 +/-3 | 56569.2 |
| 352 | 29:16:240601:2127 | Архангельская область, Приморский район, муниципальное образование "Катунинское", поселок Катунино | Земли населённых пунктов | Ведение личного подсобного хозяйства | 60 +/-3 | 17919.6 |
| 353 | 29:16:240601:2128 | Архангельская область, Приморский район, муниципальное образование "Катунинское", поселок Катунино | Земли населённых пунктов | Ведение личного подсобного хозяйства | 60 +/-3 | 17919.6 |
| 354 | 29:16:240601:2129 | Архангельская область, Приморский район, муниципальное образование "Катунинское", поселок Катунино | Земли населённых пунктов | для эксплуатации здания базового лазарета | 60 +/-3 | 56569.2 |
| | | Архангельская область, | | Для размещения гаража | | |

| | | | | | | |
|-----|-------------------|---|-----------------------------|--|---------|------|
| 355 | 29:16:240601:2130 | Приморский район, муниципальное образование "Катунинское", поселок Катунино | Земли населённых пунктов | (без права возведения на земельном участке объектов капитального строительства) | 25 +/-1 | 4865 |
|-----|-------------------|---|-----------------------------|--|---------|------|

(наименование должности)

М.П.

(подпись)

(инициалы, фамилия)

ФГИС ЕГРН

(полное наименование органа кадастрового учета)

КПТ.1.1

КАДАСТРОВЫЙ ПЛАН ТЕРРИТОРИИ

17.07.2018 г № 99/2018/134442883

| 1 | Номер кадастрового квартала: 29:16:240601 | | | | Лист № 72 | Всего листов 463 | |
|-----------|---|--|-----------------------------|---|---------------|-----------------------------|--|
| Номер п/п | Кадастровый номер земельного участка | Адрес (описание местоположения) | Категория земель | Разрешенное использование | Площадь, кв.м | Кадастровая стоимость (руб) | |
| 1 | 2 | 3 | 4 | 5 | 6 | 7 | |
| 356 | 29:16:240601:2131 | Российская Федерация, Архангельская область, Приморский район, МО "Катунинское", п. Катунино, ул. Набережная, д. №31 | Земли населённых пунктов | Для ведения личного подсобного хозяйства | 600 +/-9 | 179196 | |
| 357 | 29:16:240601:2134 | Архангельская область, район Приморский, муниципальное образование "Катунинское", д. Лахта | Земли населённых пунктов | Для размещения гаража (без права возведения на земельном участке объектов капитального строительства) | 84 +/-1 | 16346.4 | |
| 358 | 29:16:240601:2136 | Архангельская область, Приморский район, пос. Катунино, муниципальное образование "Катунинское" | Земли населённых пунктов | Для ведения личного подсобного хозяйства | 44 +/-2 | 13141.04 | |
| 359 | 29:16:240601:2137 | Архангельская область, Приморский район, пос. Катунино, муниципальное образование "Катунинское" | Земли населённых пунктов | Для ведения личного подсобного хозяйства | 30 +/-2 | 8959.8 | |
| 360 | 29:16:240601:2138 | Архангельская область, район Приморский, муниципальное образование "Катунинское", п. Катунино | Земли населённых пунктов | для ведения личного подсобного хозяйства | 38 +/-2 | 11349.08 | |

(наименование должности)

М.П.

(подпись)

(инициалы, фамилия)

ФГИС ЕГРН

(полное наименование органа кадастрового учета)

КПТ.1.1

КАДАСТРОВЫЙ ПЛАН ТЕРРИТОРИИ

17.07.2018 г № 99/2018/134442883

| 1 | Номер кадастрового квартала: 29:16:240601 | | | | Лист № 73 | Всего листов 463 | |
|-----------|---|---|------------------|---------------------------|---------------|-----------------------------|--|
| Номер п/п | Кадастровый номер земельного участка | Адрес (описание местоположения) | Категория земель | Разрешенное использование | Площадь, кв.м | Кадастровая стоимость (руб) | |
| 1 | 2 | 3 | 4 | 5 | 6 | 7 | |
| 361 | 29:16:240601:2139 (Граница участка) | Архангельская область, Приморский район, | Земли населённых | Для ведения личного | 758 +/-5 | 226384.28 | |

| | | | | | | |
|-----|---|---|-----------------------------|---|------------|------------|
| | многоконтурная. Количество контуров - 2) | муниципальное образование "Катунинское", поселок Катунино | пунктов | подсобного хозяйства | | |
| 362 | 29:16:240601:2140 | Архангельская область, Приморский район, пос. Катунино, муниципальное образование "Катунинское" | Земли населённых пунктов | Для огородничества | 550 +/-8 | 18265.5 |
| 363 | 29:16:240601:2141 | Архангельская область, район Приморский, п. Катунино, ул. Стрельцова, д. 8 | Земли населённых пунктов | для размещения Катунинского сельского Дома культуры | 1759 +/-15 | 1658420.38 |
| 364 | 29:16:240601:2142 | Архангельская область, Приморский район, муниципальное образование "Катунинское", дер. Лахта | Земли населённых пунктов | Для размещения гаража (без права возведения на земельном участке объектов капитального строительства) | 49 +/-1 | 9535.4 |
| 365 | 29:16:240601:2143 | Архангельская область, Приморский район, муниципальное образование "Катунинское", СНТ "Радуга", участок 30, 30а | Земли населённых пунктов | Для садоводства | 1142 +/-12 | 37708.84 |

(наименование должности)

М.П.

(подпись)

(инициалы, фамилия)

ФГИС ЕГРН

(полное наименование органа кадастрового учета)

КПТ.1.1

КАДАСТРОВЫЙ ПЛАН ТЕРРИТОРИИ

17.07.2018 г № 99/2018/134442883

| 1 | Номер кадастрового квартала: 29:16:240601 | | | | Лист № 74 | Всего листов 463 |
|-----------|---|---|-----------------------------|---|---------------|-----------------------------|
| Номер п/п | Кадастровый номер земельного участка | Адрес (описание местоположения) | Категория земель | Разрешенное использование | Площадь, кв.м | Кадастровая стоимость (руб) |
| 1 | 2 | 3 | 4 | 5 | 6 | 7 |
| 366 | 29:16:240601:2144 | Архангельская область, Приморский район, муниципальное образование "Катунинское", поселок Катунино | Земли населённых пунктов | Для ведения личного подсобного хозяйства | 354 +/-7 | 105725.64 |
| 367 | 29:16:240601:2145 | Архангельская область, Приморский район, муниципальное образование "Катунинское", поселок Катунино | Земли населённых пунктов | Для ведения личного подсобного хозяйства | 37 +/-2 | 11050.42 |
| 368 | 29:16:240601:2146 | Архангельская область, Приморский район, муниципальное образование "Катунинское", поселок Катунино | Земли населённых пунктов | Для ведения личного подсобного хозяйства | 72 +/-3 | 21503.52 |
| 369 | 29:16:240601:2147 | Архангельская область, Приморский район, муниципальное образование "Катунинское", поселок Катунино | Земли населённых пунктов | Для ведения личного подсобного хозяйства | 800 +/-10 | 238928 |
| 370 | 29:16:240601:2148 | Архангельская область, район Приморский, муниципальное образование "Катунинское", п. Катунино | Земли населённых пунктов | для ведения личного подсобного хозяйства | 20 +/-2 | 5973.2 |

(наименование должности)

М.П.

(подпись)

(инициалы, фамилия)

ФГИС ЕГРН

КАДАСТРОВЫЙ ПЛАН ТЕРРИТОРИИ

17.07.2018 г № 99/2018/134442883

| 1 | | | | | Лист № 75 | Всего листов 463 |
|-----------|--------------------------------------|--|--------------------------|---|---------------|-----------------------------|
| Номер п/п | Кадастровый номер земельного участка | Адрес (описание местоположения) | Категория земель | Разрешенное использование | Площадь, кв.м | Кадастровая стоимость (руб) |
| 1 | 2 | 3 | 4 | 5 | 6 | 7 |
| 371 | 29:16:240601:2150 | Архангельская область, Приморский район, муниципальное образование "Катунинское", поселок Катунино | Земли населённых пунктов | Для огородничества | 407 +/-4 | 13439.14 |
| 372 | 29:16:240601:2151 | Архангельская область, Приморский район, муниципальное образование "Катунинское", пос. Катунино | Земли населённых пунктов | Для ведения личного подсобного хозяйства | 28 +/-2 | 8362.48 |
| 373 | 29:16:240601:2152 | Архангельская область, Приморский район, муниципальное образование "Катунинское", поселок Катунино | Земли населённых пунктов | Для ведения личного подсобного хозяйства (без права возведения капитального строения) | 57 +/-3 | 17023.62 |
| 374 | 29:16:240601:2153 | Архангельская область, Приморский район, муниципальное образование "Катунинское", поселок Катунино | Земли населённых пунктов | Для размещения погребов | 9 +/-1 | 2687.94 |
| 375 | 29:16:240601:2154 | Архангельская область, Приморский район, муниципальное образование "Катунинское", поселок Катунино | Земли населённых пунктов | Для ведения личного подсобного хозяйства (без права возведения капитального строения) | 33 +/-1 | 9855.78 |

(наименование должности)

М.П.

(подпись)

(инициалы, фамилия)

ФГИС ЕГРН

(полное наименование органа кадастрового учета)

КАДАСТРОВЫЙ ПЛАН ТЕРРИТОРИИ

17.07.2018 г № 99/2018/134442883

| 1 | | | | | Лист № 76 | Всего листов 463 |
|-----------|--------------------------------------|---|--------------------------|--|---------------|-----------------------------|
| Номер п/п | Кадастровый номер земельного участка | Адрес (описание местоположения) | Категория земель | Разрешенное использование | Площадь, кв.м | Кадастровая стоимость (руб) |
| 1 | 2 | 3 | 4 | 5 | 6 | 7 |
| 376 | 29:16:240601:2156 | Архангельская область, Приморский район, муниципальное образование "Катунинское", пос. Катунино | Земли населённых пунктов | Для ведения личного подсобного хозяйства | 49 +/-2 | 14634.34 |
| 377 | 29:16:240601:2157 | Архангельская область, Приморский район, муниципальное образование "Катунинское", пос. Катунино | Земли населённых пунктов | Для ведения личного подсобного хозяйства | 49 +/-2 | 14634.34 |
| 378 | 29:16:240601:2158 | Архангельская область, Приморский район, муниципальное образование "Катунинское", пос. Катунино | Земли населённых пунктов | Для ведения личного подсобного хозяйства | 34 +/-2 | 10154.44 |
| | | Архангельская область, | | | | |

| | | | | | | |
|-----|-------------------|--|-----------------------------|---|---------|----------|
| 379 | 29:16:240601:2159 | Приморский район, муниципальное образование "Катунинское", пос. Катунино | Земли населённых пунктов | Для ведения личного подсобного хозяйства | 49 +/-2 | 14634.34 |
| 380 | 29:16:240601:2160 | Архангельская область, Приморский район, муниципальное образование "Катунинское", пос. Катунино | Земли населённых пунктов | Для ведения личного подсобного хозяйства | 44 +/-2 | 13141.04 |

М.П.

ФГИС ЕГРН

(полное наименование органа кадастрового учета)

КПТ.1.1

КАДАСТРОВЫЙ ПЛАН ТЕРРИТОРИИ

17.07.2018 г № 99/2018/134442883

| 1 | Номер кадастрового квартала: 29:16:240601 | | | | Лист № 77 | Всего листов 463 |
|-----------|---|---|-----------------------------|---|---------------|-----------------------------|
| Номер п/п | Кадастровый номер земельного участка | Адрес (описание местоположения) | Категория земель | Разрешенное использование | Площадь, кв.м | Кадастровая стоимость (руб) |
| 1 | 2 | 3 | 4 | 5 | 6 | 7 |
| 381 | 29:16:240601:2161 | Архангельская область, Приморский район, муниципальное образование "Катунинское", поселок Катунино | Земли населённых пунктов | Для ведения личного подсобного хозяйства | 40 +/-2 | 11946.4 |
| 382 | 29:16:240601:2162 | Архангельская область, Приморский район, муниципальное образование "Катунинское", поселок Катунино | Земли населённых пунктов | Для ведения личного подсобного хозяйства | 43 +/-2 | 12842.38 |
| 383 | 29:16:240601:2163 | Архангельская область, Приморский район, муниципальное образование "Катунинское", пос. Катунино | Земли населённых пунктов | Для огородничества | 178 +/-5 | 5877.56 |
| 384 | 29:16:240601:2164 | Архангельская область, Приморский район, муниципальное образование "Катунинское", пос. Катунино | Земли населённых пунктов | Для ведения личного подсобного хозяйства | 99 +/-3 | 29567.34 |
| 385 | 29:16:240601:2165 | Архангельская область, Приморский район, муниципальное образование "Катунинское", пос. Катунино | Земли населённых пунктов | Для ведения личного подсобного хозяйства | 27 +/-2 | 8063.82 |

М.П.

ФГИС ЕГРН

(полное наименование органа кадастрового учета)

КПТ.1.1

КАДАСТРОВЫЙ ПЛАН ТЕРРИТОРИИ

17.07.2018 г № 99/2018/134442883

| 1 | Номер кадастрового квартала: 29:16:240601 | | | | Лист № 78 | Всего листов 463 |
|-----------|---|---------------------------------|------------------|---------------------------|---------------|-----------------------------|
| Номер п/п | Кадастровый номер земельного участка | Адрес (описание местоположения) | Категория земель | Разрешенное использование | Площадь, кв.м | Кадастровая стоимость (руб) |
| | | | | | | |

| 1 | 2 | 3 | 4 | 5 | 6 | 7 |
|-----|-------------------|--|-----------------------------|---|------------|-----------|
| 386 | 29:16:240601:2166 | Архангельская область, Приморский район, муниципальное образование "Катунинское", пос. Катунино | Земли населённых пунктов | Для ведения личного подсобного хозяйства | 12 +/-1 | 3583.92 |
| 387 | 29:16:240601:2167 | Архангельская область, Приморский район, муниципальное образоваание "Катунинское", поселок Катунино | Земли населённых пунктов | Для ведения личного подсобного хозяйства | 63 +/-3 | 18815.58 |
| 388 | 29:16:240601:2171 | Архангельская область, Приморский район, муниципальное образование "Катунинское", пос. Катунино | Земли населённых пунктов | Для ведения личного подсобного хозяйства | 1500 +/-14 | 447990 |
| 389 | 29:16:240601:2172 | Архангельская область, район Приморский, муниципальное образование "Катунинское", п. Катунино | Земли населённых пунктов | для организации пожарного депо | 8282 +/-32 | 593570.94 |
| 390 | 29:16:240601:2173 | Архангельская область, Приморский район, муниципальное образование "Катунинское" поселок Катунино | Земли населённых пунктов | Для ведения личного подсобного хозяйства | 800 +/-10 | 238928 |

(наименование должности)

М.П.

(подпись)

(инициалы, фамилия)

ФГИС ЕГРН

(полное наименование органа кадастрового учета)

КПТ.1.1

КАДАСТРОВЫЙ ПЛАН ТЕРРИТОРИИ

17.07.2018 г № 99/2018/134442883

| 1 | Номер кадастрового квартала: 29:16:240601 | | | | Лист № 79 | Всего листов 463 |
|-----------|---|---|-----------------------------|---|---------------|-----------------------------|
| Номер п/п | Кадастровый номер земельного участка | Адрес (описание местоположения) | Категория земель | Разрешенное использование | Площадь, кв.м | Кадастровая стоимость (руб) |
| 1 | 2 | 3 | 4 | 5 | 6 | 7 |
| 391 | 29:16:240601:2174 | Архангельская область, Приморский район, муниципальное образование "Катунинское", пос. Катунино | Земли населённых пунктов | Для ведения личного подсобного хозяйства | 48 +/-2 | 14335.68 |
| 392 | 29:16:240601:2178 | Архангельская область, район Приморский, муниципальное образование "Катунинское", п. Катунино | Земли населённых пунктов | для ведения личного подсобного хозяйства | 197 +/-4.91 | 58836.02 |
| 393 | 29:16:240601:2181 | Архангельская область, Приморский район, муниципальное образование "Катунинское", поселок Катунино | Земли населённых пунктов | Для ведения личного подсобного хозяйства | 1500 +/-14 | 447990 |
| 394 | 29:16:240601:2182 | Архангельская область, район Приморский, муниципальное образование "Катунинское", п. Катунино | Земли населённых пунктов | для ведения личного подсобного хозяйства | 1500 +/-14 | 447990 |
| 395 | 29:16:240601:2183 | Архангельская область, район Приморский, муниципальное образование "Катунинское", п. Катунино | Земли населённых пунктов | для ведения личного подсобного хозяйства | 40 +/-2 | 11946.4 |

(наименование должности)

М.П.

(подпись)

(инициалы, фамилия)

ФГИС ЕГРН

(полное наименование органа кадастрового учета)

КПТ.1.1

КАДАСТРОВЫЙ ПЛАН ТЕРРИТОРИИ

17.07.2018 г № 99/2018/134442883

| 1 | Номер кадастрового квартала: 29:16:240601 | | | | Лист № 80 | Всего листов 463 |
|-----------|---|---|--------------------------|--|---------------|-----------------------------|
| Номер п/п | Кадастровый номер земельного участка | Адрес (описание местоположения) | Категория земель | Разрешенное использование | Площадь, кв.м | Кадастровая стоимость (руб) |
| 1 | 2 | 3 | 4 | 5 | 6 | 7 |
| 396 | 29:16:240601:2184 | Архангельская область, Приморский район, муниципальное образование "Катунино", поселок Катунино | Земли населённых пунктов | Для ведения личного подсобного хозяйства | 35 +/-2 | 10453.1 |
| 397 | 29:16:240601:2185 | Архангельская область, район Приморский, муниципальное образование "Катунино", п. Катунино | Земли населённых пунктов | для ведения личного подсобного хозяйства | 1350 +/-13 | 403191 |
| 398 | 29:16:240601:2186 | Архангельская область, Приморский район, муниципальное образование "Катунино", поселок Катунино | Земли населённых пунктов | Для ведения личного подсобного хозяйства | 55 +/-3 | 16426.3 |
| 399 | 29:16:240601:2187 | Архангельская область, район Приморский, муниципальное образование "Катунино", пос. Катунино | Земли населённых пунктов | для ведения личного подсобного хозяйства | 350 +/-7 | 104531 |
| 400 | 29:16:240601:2188 | Архангельская область, Приморский район, муниципальное образование "Катунино", поселок Катунино | Земли населённых пунктов | Для ведения личного подсобного хозяйства | 198 +/-5 | 59134.68 |

(наименование должности)

М.П.

(подпись)

(инициалы, фамилия)

ФГИС ЕГРН

(полное наименование органа кадастрового учета)

КПТ.1.1

КАДАСТРОВЫЙ ПЛАН ТЕРРИТОРИИ

17.07.2018 г № 99/2018/134442883

| 1 | Номер кадастрового квартала: 29:16:240601 | | | | Лист № 81 | Всего листов 463 |
|-----------|---|---|--------------------------|--|---------------|-----------------------------|
| Номер п/п | Кадастровый номер земельного участка | Адрес (описание местоположения) | Категория земель | Разрешенное использование | Площадь, кв.м | Кадастровая стоимость (руб) |
| 1 | 2 | 3 | 4 | 5 | 6 | 7 |
| 401 | 29:16:240601:2189 | Архангельская область, Приморский район, муниципальное образование "Катунино", пос. Катунино | Земли населённых пунктов | Для ведения личного подсобного хозяйства | 370 +/-7 | 110504.2 |
| 402 | 29:16:240601:2190 | Архангельская область, Приморский район, муниципальное образование "Катунино", поселок Катунино | Земли населённых пунктов | Для ведения личного подсобного хозяйства | 1500 +/-14 | 447990 |
| | | Архангельская область, Приморский район, | Земли населённых | Для ведения личного | | |

| | | | | | | |
|-----|-------------------|---|--------------------------|--|------------|-----------|
| 403 | 29:16:240601:2191 | муниципальное образование "Катунинское", поселок Катунино | пунктов | подсобного хозяйства | 1500 +/-14 | 447990 |
| 404 | 29:16:240601:2192 | Архангельская область, район Приморский, МО "Катунинское", пос. Катунино | Земли населённых пунктов | Для ведения личного подсобного хозяйства | 52 +/-0.75 | 15530.32 |
| 405 | 29:16:240601:2193 | Архангельская область, Приморский район, муниципальное образование "Катунинское", пос. Катунино | Земли населённых пунктов | Для ведения личного подсобного хозяйства | 376 +/-7 | 112296.16 |

(наименование должности)

М.П.

(подпись)

(инициалы, фамилия)

ФГИС ЕГРН

(полное наименование органа кадастрового учета)

КПТ.1.1

КАДАСТРОВЫЙ ПЛАН ТЕРРИТОРИИ

17.07.2018 г № 99/2018/134442883

| 1 | | | | | Лист № 82 | Всего листов 463 |
|-----------|--------------------------------------|--|--------------------------|--|---------------|-----------------------------|
| Номер п/п | Кадастровый номер земельного участка | Адрес (описание местоположения) | Категория земель | Разрешенное использование | Площадь, кв.м | Кадастровая стоимость (руб) |
| 1 | 2 | 3 | 4 | 5 | 6 | 7 |
| 406 | 29:16:240601:2194 | Архангельская область, Приморский район, муниципальное образование "Катунинское", пос. Катунино | Земли населённых пунктов | Для ведения личного подсобного хозяйства | 600 +/-9 | 179196 |
| 407 | 29:16:240601:2195 | Архангельская область, Приморский район, муниципальное образование "Катунинское", поселок Катунино | Земли населённых пунктов | Для ведения личного подсобного хозяйства | 210 +/-5 | 62718.6 |
| 408 | 29:16:240601:2196 | Архангельская область, Приморский район, муниципальное образование "Катунинское", поселок Катунино | Земли населённых пунктов | Для ведения личного подсобного хозяйства | 56 +/-3 | 16724.96 |
| 409 | 29:16:240601:2197 | Архангельская область, район Приморский, муниципальное образование "Катунинское", п. Катунино | Земли населённых пунктов | для ведения личного подсобного хозяйства | 29 +/-2 | 8661.14 |
| 410 | 29:16:240601:2199 | Архангельская область, Приморский район, муниципальное образование "Катунинское", поселок Катунино | Земли населённых пунктов | Для ведения личного подсобного хозяйства | 1500 +/-14 | 447990 |

(наименование должности)

М.П.

(подпись)

(инициалы, фамилия)

ФГИС ЕГРН

(полное наименование органа кадастрового учета)

КПТ.1.1

КАДАСТРОВЫЙ ПЛАН ТЕРРИТОРИИ

17.07.2018 г № 99/2018/134442883

| 1 | | | | | Лист № 83 | Всего листов 463 |
|---|--|--|--|--|-----------|------------------|
|---|--|--|--|--|-----------|------------------|

| Номер п/п | Кадастровый номер земельного участка | Адрес (описание местоположения) | Категория земель | Разрешенное использование | Площадь, кв.м | Кадастровая стоимость (руб) |
|-----------|--------------------------------------|--|--------------------------|--|---------------|-----------------------------|
| 1 | 2 | 3 | 4 | 5 | 6 | 7 |
| 411 | 29:16:240601:2200 | Архангельская область, Приморский район, муниципальное образование "Катунинское", пос. Катунино | Земли населённых пунктов | Для ведения личного подсобного хозяйства | 1500 +/-14 | 447990 |
| 412 | 29:16:240601:2201 | Архангельская область, Приморский район, муниципальное образование "Катунинское", пос. Катунино | Земли населённых пунктов | Для ведения личного подсобного хозяйства | 1500 +/-14 | 447990 |
| 413 | 29:16:240601:2202 | Архангельская область, Приморский район, муниципальное образование "Катунинское", поселок Катунино | Земли населённых пунктов | Для ведения личного подсобного хозяйства | 1500 +/-14 | 447990 |
| 414 | 29:16:240601:2203 | Архангельская область, Приморский район, муниципальное образование "Катунинское", поселок Катунино | Земли населённых пунктов | Для ведения личного подсобного хозяйства | 173 +/-5 | 51668.18 |
| 415 | 29:16:240601:2204 | Архангельская область, Приморский район, муниципальное образование "Катунинское", поселок Катунино | Земли населённых пунктов | Для ведения личного подсобного хозяйства | 100 +/-4 | 29866 |

_____ (наименование должности)

М.П.

_____ (подпись)

_____ (инициалы, фамилия)

ФГИС ЕГРН

(полное наименование органа кадастрового учета)

КПТ.1.1

КАДАСТРОВЫЙ ПЛАН ТЕРРИТОРИИ

17.07.2018 г № 99/2018/134442883

| 1 | Номер кадастрового квартала: 29:16:240601 | | | | Лист № 84 | Всего листов 463 |
|-----------|---|--|--------------------------|--|---------------|-----------------------------|
| Номер п/п | Кадастровый номер земельного участка | Адрес (описание местоположения) | Категория земель | Разрешенное использование | Площадь, кв.м | Кадастровая стоимость (руб) |
| 1 | 2 | 3 | 4 | 5 | 6 | 7 |
| 416 | 29:16:240601:2205 | Архангельская область, район Приморский, МО "Катунинское", п. Катунино | Земли населённых пунктов | для ведения личного подсобного хозяйства | 36 +/-2 | 10751.76 |
| 417 | 29:16:240601:2206 | Архангельская область, Приморский район, муниципальное образование "Катунинское", пос. Катунино | Земли населённых пунктов | Для ведения личного подсобного хозяйства | 43 +/-2 | 12842.38 |
| 418 | 29:16:240601:2207 | Архангельская область, район Приморский, муниципальное образование "Катунинское", п. Катунино | Земли населённых пунктов | для ведения личного подсобного хозяйства | 41 +/-2 | 12245.06 |
| 419 | 29:16:240601:2208 | Архангельская область, Приморский район, муниципальное образование "Катунинское", поселок Катунино | Земли населённых пунктов | Для ведения личного подсобного хозяйства | 560 +/-8 | 167249.6 |
| 420 | 29:16:240601:2209 | Российская Федерация, Архангельская область, Приморский район, МО "Катунинское", п. Катунино, уч. 2209 | Земли населённых пунктов | Многоквартирный жилой дом | 850 +/-10 | 253861 |

(наименование должности)

М.П.

(подпись)

(инициалы, фамилия)

ФГИС ЕГРН

(полное наименование органа кадастрового учета)

КПТ.1.1

КАДАСТРОВЫЙ ПЛАН ТЕРРИТОРИИ

17.07.2018 г № 99/2018/134442883

| 1 | | | | | Лист № 85 | Всего листов 463 |
|-----------|--------------------------------------|--|--------------------------|--|---------------|-----------------------------|
| Номер п/п | Кадастровый номер земельного участка | Адрес (описание местоположения) | Категория земель | Разрешенное использование | Площадь, кв.м | Кадастровая стоимость (руб) |
| 1 | 2 | 3 | 4 | 5 | 6 | 7 |
| 421 | 29:16:240601:2210 | Архангельская область, Приморский район, МО "Катунинское", пос. Катунино | Земли населённых пунктов | Для ведения личного подсобного хозяйства | 50 +/-1 | 14933 |
| 422 | 29:16:240601:2212 | Архангельская область, Приморский район, муниципальное образование "Катунинское", поселок Катунино | Земли населённых пунктов | Для ведения личного подсобного хозяйства | 39 +/-2 | 11647.74 |
| 423 | 29:16:240601:2214 | Архангельская область, Приморский район, муниципальное образование "Катунинское", поселок Катунино | Земли населённых пунктов | Для ведения личного подсобного хозяйства | 43 +/-2 | 12842.38 |
| 424 | 29:16:240601:2215 | Архангельская область, Приморский район, муниципальное образование "Катунинское", поселок Катунино | Земли населённых пунктов | Для ведения личного подсобного хозяйства | 43 +/-2 | 12842.38 |
| 425 | 29:16:240601:2217 | Архангельская область, Приморский район, муниципальное образование "Катунинское", поселок Катунино | Земли населённых пунктов | Для ведения личного подсобного хозяйства | 42 +/-2 | 12543.72 |

(наименование должности)

М.П.

(подпись)

(инициалы, фамилия)

ФГИС ЕГРН

(полное наименование органа кадастрового учета)

КПТ.1.1

КАДАСТРОВЫЙ ПЛАН ТЕРРИТОРИИ

17.07.2018 г № 99/2018/134442883

| 1 | | | | | Лист № 86 | Всего листов 463 |
|-----------|--------------------------------------|---|--------------------------|----------------------------|---------------|-----------------------------|
| Номер п/п | Кадастровый номер земельного участка | Адрес (описание местоположения) | Категория земель | Разрешенное использование | Площадь, кв.м | Кадастровая стоимость (руб) |
| 1 | 2 | 3 | 4 | 5 | 6 | 7 |
| 426 | 29:16:240601:2218 | Архангельская область, Приморский район, поселок Катунино | Земли населённых пунктов | Для размещения автостоянки | 446 +/-7 | 86791.6 |
| 427 | 29:16:240601:2220 | Архангельская область, Приморский район, муниципальное образование "Катунинское", пос. Катунино | Земли населённых пунктов | Для размещения гаража | 37 +/-2 | 6018.79 |

| | | | | | | |
|-----|-------------------|---|-----------------------------|---|-----------|-----------|
| 428 | 29:16:240601:2221 | Архангельская область, Приморский район, муниципальное образование "Катунинское", поселок Катунино | Земли населённых пунктов | Для ведения личного подсобного хозяйства | 44 +/-2 | 13141.04 |
| 429 | 29:16:240601:2225 | Архангельская область, район Приморский, муниципальное образование "Катунинское", п. Катунино | Земли населённых пунктов | для ведения личного подсобного хозяйства | 835 +/-10 | 249381.1 |
| 430 | 29:16:240601:2227 | Архангельская область, Приморский район, муниципальное образование "Катунинское", поселок Катунино | Земли населённых пунктов | Для ведения личного подсобного хозяйства | 646 +/-9 | 192934.36 |

М.П.

(наименование должности)

(подпись)

(инициалы, фамилия)

ФГИС ЕГРН

(полное наименование органа кадастрового учета)

КПТ.1.1

КАДАСТРОВЫЙ ПЛАН ТЕРРИТОРИИ

17.07.2018 г № 99/2018/134442883

| 1 | | | | Лист № 87 | | Всего листов 463 | |
|---|--------------------------------------|---|-----------------------------|---|---------------|-----------------------------|--|
| Номер кадастрового квартала: 29:16:240601 | | | | | | | |
| Номер п/п | Кадастровый номер земельного участка | Адрес (описание местоположения) | Категория земель | Разрешенное использование | Площадь, кв.м | Кадастровая стоимость (руб) | |
| 1 | 2 | 3 | 4 | 5 | 6 | 7 | |
| 431 | 29:16:240601:2228 | Архангельская область, Приморский район, муниципальное образование "Катунинское", поселок Катунино | Земли населённых пунктов | Для ведения личного подсобного хозяйства | 32 +/-2 | 9557.12 | |
| 432 | 29:16:240601:2230 | Архангельская область, Приморский район, муниципальное образование "Катунинское", поселок Катунино | Земли населённых пунктов | Для ведения личного подсобного хозяйства | 26 +/-2 | 7765.16 | |
| 433 | 29:16:240601:2231 | Архангельская область, Приморский район, муниципальное образование "Катунинское", поселок Катунино | Земли населённых пунктов | Для ведения личного подсобного хозяйства | 19 +/-2 | 5674.54 | |
| 434 | 29:16:240601:2232 | Архангельская область, Приморский район, пос. Катунино, муниципальное образование "Катунинское" | Земли населённых пунктов | Для ведения личного подсобного хозяйства | 368 +/-7 | 109906.88 | |
| 435 | 29:16:240601:2233 | Архангельская область, Приморский район, муниципальное образование "Катунинское", пос. Катунино | Земли населённых пунктов | для ведения личного подсобного хозяйства | 1500 +/-14 | 447990 | |

М.П.

(наименование должности)

(подпись)

(инициалы, фамилия)

ФГИС ЕГРН

(полное наименование органа кадастрового учета)

КПТ.1.1

КАДАСТРОВЫЙ ПЛАН ТЕРРИТОРИИ

17.07.2018 г № 99/2018/134442883

| 1 | | | | | Лист № 88 | Всего листов 463 |
|-----------|--------------------------------------|--|--------------------------|--|---------------|-----------------------------|
| Номер п/п | Кадастровый номер земельного участка | Адрес (описание местоположения) | Категория земель | Разрешенное использование | Площадь, кв.м | Кадастровая стоимость (руб) |
| 1 | 2 | 3 | 4 | 5 | 6 | 7 |
| 436 | 29:16:240601:2234 | Архангельская область, Приморский район, муниципальное образование "Катунинское", поселок Катунино | Земли населённых пунктов | Для ведения личного подсобного хозяйства | 735 +/-9 | 219515.1 |
| 437 | 29:16:240601:2235 | Архангельская область, Приморский район, муниципальное образование "Катунинское", поселок Катунино | Земли населённых пунктов | Для ведения личного подсобного хозяйства | 45 +/-2 | 13439.7 |
| 438 | 29:16:240601:2236 | Архангельская область, Приморский район, муниципальное образование "Катунинское", поселок Катунино | Земли населённых пунктов | Для ведения личного подсобного хозяйства | 304 +/-6 | 90792.64 |
| 439 | 29:16:240601:2237 | Архангельская область, Приморский район, муниципальное образование "Катунинское", поселок Катунино | Земли населённых пунктов | Для ведения личного подсобного хозяйства | 46 +/-2 | 13738.36 |
| 440 | 29:16:240601:2242 | Архангельская область, Приморский район, муниципальное образование "Катунинское", пос. Катунино | Земли населённых пунктов | для ведения личного подсобного хозяйства | 48 +/-2 | 14335.68 |

(наименование должности)

М.П.

(подпись)

(инициалы, фамилия)

ФГИС ЕГРН

(полное наименование органа кадастрового учета)

КПТ.1.1

КАДАСТРОВЫЙ ПЛАН ТЕРРИТОРИИ

17.07.2018 г № 99/2018/134442883

| 1 | | | | | Лист № 89 | Всего листов 463 |
|-----------|--------------------------------------|--|--------------------------|--|---------------|-----------------------------|
| Номер п/п | Кадастровый номер земельного участка | Адрес (описание местоположения) | Категория земель | Разрешенное использование | Площадь, кв.м | Кадастровая стоимость (руб) |
| 1 | 2 | 3 | 4 | 5 | 6 | 7 |
| 441 | 29:16:240601:2243 | Архангельская область, Приморский район, муниципальное образование "Катунинское", поселок Катунино | Земли населённых пунктов | Для ведения личного подсобного хозяйства | 48 +/-2 | 14335.68 |
| 442 | 29:16:240601:2244 | Архангельская область, район Приморский, муниципальное образование "Катунинское", п. Катунино | Земли населённых пунктов | для ведения личного подсобного хозяйства | 1000 +/-11 | 298660 |
| 443 | 29:16:240601:2245 | Архангельская область, Приморский район, муниципальное образование "Катунинское", пос. Катунино | Земли населённых пунктов | для ведения личного подсобного хозяйства | 50 +/-2 | 14933 |
| 444 | 29:16:240601:2246 | Архангельская область, Приморский район, МО "Катунинское", п. Катунино | Земли населённых пунктов | Для ведения личного подсобного хозяйства | 30 +/-2 | 8959.8 |
| 445 | 29:16:240601:2248 | Архангельская область, район Приморский, МО "Катунинское", д. | Земли населённых пунктов | Для ведения личного подсобного хозяйства | 90 +/-3 | 26879.4 |

Лахта

(наименование должности)

М.П.

(подпись)

(инициалы, фамилия)

ФГИС ЕГРН

(полное наименование органа кадастрового учета)

КПТ.1.1

КАДАСТРОВЫЙ ПЛАН ТЕРРИТОРИИ

17.07.2018 г № 99/2018/134442883

| 1 | | | | | Лист № 90 | Всего листов 463 |
|-----------|--------------------------------------|---|--------------------------|--|---------------|-----------------------------|
| Номер п/п | Кадастровый номер земельного участка | Адрес (описание местоположения) | Категория земель | Разрешенное использование | Площадь, кв.м | Кадастровая стоимость (руб) |
| 1 | 2 | 3 | 4 | 5 | 6 | 7 |
| 446 | 29:16:240601:2251 | Архангельская область, Приморский район, муниципальное образование "Катунино", п. Катунино | Земли населённых пунктов | для ведения личного подсобного хозяйства | 476 +/-8 | 142162.16 |
| 447 | 29:16:240601:2253 | Архангельская область, Приморский район, муниципальное образование "Катунино", п. Катунино | Земли населённых пунктов | для ведения личного подсобного хозяйства | 1500 +/-14 | 447990 |
| 448 | 29:16:240601:2254 | Архангельская область, Приморский район, муниципальное образование "Катунино", п. Катунино | Земли населённых пунктов | для ведения личного подсобного хозяйства | 1500 +/-14 | 447990 |
| 449 | 29:16:240601:2255 | Архангельская область, Приморский район, муниципальное образование "Катунино", поселок Катунино | Земли населённых пунктов | для ведения личного подсобного хозяйства | 1500 +/-14 | 447990 |
| 450 | 29:16:240601:2256 | Архангельская область, Приморский район, муниципальное образование "Катунино", поселок Катунино | Земли населённых пунктов | для ведения личного подсобного хозяйства | 1500 +/-14 | 447990 |

(наименование должности)

М.П.

(подпись)

(инициалы, фамилия)

ФГИС ЕГРН

(полное наименование органа кадастрового учета)

КПТ.1.1

КАДАСТРОВЫЙ ПЛАН ТЕРРИТОРИИ

17.07.2018 г № 99/2018/134442883

| 1 | | | | | Лист № 91 | Всего листов 463 |
|-----------|--------------------------------------|---|--------------------------|--|---------------|-----------------------------|
| Номер п/п | Кадастровый номер земельного участка | Адрес (описание местоположения) | Категория земель | Разрешенное использование | Площадь, кв.м | Кадастровая стоимость (руб) |
| 1 | 2 | 3 | 4 | 5 | 6 | 7 |
| 451 | 29:16:240601:2257 | Архангельская область, Приморский район, пос. Катунино, муниципальное образование | Земли населённых пунктов | Для ведения личного подсобного хозяйства | 1500 +/-14 | 447990 |

| | | | | | | |
|-----|-------------------|---|-----------------------------|---|------------|--------|
| | | "Катунинское" | | | | |
| 452 | 29:16:240601:2258 | Архангельская область, Приморский район, муниципальное образование "Катунинское", поселок Катунино | Земли населённых пунктов | Для ведения личного подсобного хозяйства | 1500 +/-14 | 447990 |
| 453 | 29:16:240601:2285 | Архангельская область, Приморский район, муниципальное образование "Катунинское", поселок Катунино | Земли населённых пунктов | Для ведения личного подсобного хозяйства | 1500 +/-14 | 447990 |
| 454 | 29:16:240601:2290 | Архангельская область, Приморский район, пос. Катунино, муниципальное образование "Катунинское" | Земли населённых пунктов | Для ведения личного подсобного хозяйства | 700 +/-9 | 209062 |
| 455 | 29:16:240601:2291 | Архангельская область, Приморский район, муниципальное образование "Катунинское", поселок Катунино | Земли населённых пунктов | Для ведения личного подсобного хозяйства | 500 +/-8 | 149330 |

М.П.

ФГИС ЕГРН

(полное наименование органа кадастрового учета)

КПТ.1.1

КАДАСТРОВЫЙ ПЛАН ТЕРРИТОРИИ

17.07.2018 г № 99/2018/134442883

| 1 | Номер кадастрового квартала: 29:16:240601 | | | | Лист № 92 | Всего листов 463 |
|-----------|---|---|-----------------------------|---|---------------|-----------------------------|
| Номер п/п | Кадастровый номер земельного участка | Адрес (описание местоположения) | Категория земель | Разрешенное использование | Площадь, кв.м | Кадастровая стоимость (руб) |
| 1 | 2 | 3 | 4 | 5 | 6 | 7 |
| 456 | 29:16:240601:2292 | Архангельская область, Приморский район, муниципальное образование "Катунинское", поселок Катунино | Земли населённых пунктов | Для ведения личного подсобного хозяйства | 261 +/-6 | 77950.26 |
| 457 | 29:16:240601:2293 | Архангельская область, Приморский район, муниципальное образование "Катунинское", поселок Катунино | Земли населённых пунктов | Для ведения личного подсобного хозяйства | 36 +/-2 | 10751.76 |
| 458 | 29:16:240601:2297 | Архангельская область, Приморский район, муниципальное образование "Катунинское", поселок Катунино | Земли населённых пунктов | Для ведения личного подсобного хозяйства | 38 +/-2 | 11349.08 |
| 459 | 29:16:240601:2299 | Архангельская область, Приморский район, пос. Катунино, муниципальное образование "Катунинское" | Земли населённых пунктов | Для ведения личного подсобного хозяйства | 40 +/-2 | 11946.4 |
| 460 | 29:16:240601:2300 | Архангельская область, Приморский район, муниципальное образование "Катунинское", поселок Катунино | Земли населённых пунктов | Для ведения личного подсобного хозяйства | 1500 +/-14 | 447990 |

М.П.

ФГИС ЕГРН

(полное наименование органа кадастрового учета)

КАДАСТРОВЫЙ ПЛАН ТЕРРИТОРИИ

17.07.2018 г № 99/2018/134442883

| 1 | | | | | Лист № 93 | Всего листов 463 |
|-----------|--------------------------------------|--|--------------------------|--|---------------|-----------------------------|
| Номер п/п | Кадастровый номер земельного участка | Адрес (описание местоположения) | Категория земель | Разрешенное использование | Площадь, кв.м | Кадастровая стоимость (руб) |
| 1 | 2 | 3 | 4 | 5 | 6 | 7 |
| 461 | 29:16:240601:2301 | Архангельская область, Приморский район, муниципальное образование "Катунинское", поселок Катунино | Земли населённых пунктов | Для ведения личного подсобного хозяйства | 600 +/-9 | 179196 |
| 462 | 29:16:240601:2302 | Архангельская область, Приморский район, муниципальное образование "Катунинское", поселок Катунино | Земли населённых пунктов | Для ведения личного подсобного хозяйства | 600 +/-9 | 179196 |
| 463 | 29:16:240601:2303 | Архангельская область, Приморский район, муниципальное образование "Катунинское", поселок Катунино | Земли населённых пунктов | Для ведения личного подсобного хозяйства | 1500 +/-14 | 447990 |
| 464 | 29:16:240601:2304 | Архангельская область, Приморский район, муниципальное образование "Катунинское", поселок Катунино | Земли населённых пунктов | Для ведения личного подсобного хозяйства | 842 +/-10 | 251471.72 |
| 465 | 29:16:240601:2305 | Архангельская область, Приморский район, муниципальное образование "Катунинское", поселок Катунино | Земли населённых пунктов | Для ведения личного подсобного хозяйства | 270 +/-6 | 80638.2 |

(наименование должности)

М.П.

(подпись)

(инициалы, фамилия)

ФГИС ЕГРН

(полное наименование органа кадастрового учета)

КАДАСТРОВЫЙ ПЛАН ТЕРРИТОРИИ

17.07.2018 г № 99/2018/134442883

| 1 | | | | | Лист № 94 | Всего листов 463 |
|-----------|--------------------------------------|---|--------------------------|--|---------------|-----------------------------|
| Номер п/п | Кадастровый номер земельного участка | Адрес (описание местоположения) | Категория земель | Разрешенное использование | Площадь, кв.м | Кадастровая стоимость (руб) |
| 1 | 2 | 3 | 4 | 5 | 6 | 7 |
| 466 | 29:16:240601:2306 | Архангельская область, Приморский район, муниципальное образование "Катунинское", поселок Катунино | Земли населённых пунктов | Для ведения личного подсобного хозяйства | 1500 +/-14 | 447990 |
| 467 | 29:16:240601:2307 | Архангельская область, Приморский район, муниципальное образование "Катунинское", п. Катунино | Земли населённых пунктов | Для ведения личного подсобного хозяйства | 818 +/-10 | 244303.88 |
| 468 | 29:16:240601:2308 | Архангельская область, Приморский район, муниципальное образование "Катунинское", п. Катунино, ул. Набережная | Земли населённых пунктов | Для ведения личного подсобного хозяйства | 1454 +/-13 | 434251.64 |
| | | Российская Федерация, | | | | |

| | | | | | | |
|-----|-------------------|---|-----------------------------|---|------------|-----------|
| 469 | 29:16:240601:2310 | Архангельская область, Приморский район, МО "Катунинское", п. Катунино, ул. Набережная, д. №28 | Земли населённых пунктов | Для ведения личного подсобного хозяйства | 649 +/-9 | 193830.34 |
| 470 | 29:16:240601:2311 | Архангельская область, Приморский район, муниципальное образование "Катунинское", поселок Катунино | Земли населённых пунктов | Для ведения личного подсобного хозяйства | 1094 +/-12 | 326734.04 |

М.П.

(наименование должности)

(подпись)

(инициалы, фамилия)

ФГИС ЕГРН

(полное наименование органа кадастрового учета)

КПТ.1.1

КАДАСТРОВЫЙ ПЛАН ТЕРРИТОРИИ

17.07.2018 г № 99/2018/134442883

| 1 | | | | | Лист № 95 | Всего листов 463 |
|---|--------------------------------------|--|-----------------------------|---|---------------|-----------------------------|
| Номер п/п | Кадастровый номер земельного участка | Адрес (описание местоположения) | Категория земель | Разрешенное использование | Площадь, кв.м | Кадастровая стоимость (руб) |
| 1 | 2 | 3 | 4 | 5 | 6 | 7 |
| Номер кадастрового квартала: 29:16:240601 | | | | | | |
| 471 | 29:16:240601:2312 | Архангельская область, Приморский район, муниципальное образование "Катунинское", п. Катунино | Земли населённых пунктов | для ведения личного подсобного хозяйства | 3001 +/-19 | 896278.66 |
| 472 | 29:16:240601:2315 | Архангельская область, Приморский район, муниципальное образование "Катунинское", п. Катунино | Земли населённых пунктов | для ведения личного подсобного хозяйства | 550 +/-8 | 164263 |
| 473 | 29:16:240601:2316 | Архангельская область, Приморский район, муниципальное образование "Катунинское", п. Катунино | Земли населённых пунктов | для ведения личного подсобного хозяйства | 1500 +/-14 | 447990 |
| 474 | 29:16:240601:2317 | Архангельская область, Приморский район, п. Катунино, муниципальное образование "Катунинское" | Земли населённых пунктов | Для ведения личного подсобного хозяйства | 1500 +/-14 | 447990 |
| 475 | 29:16:240601:2318 | Архангельская область, р-н Приморский, муниципальное образование "Катунинское", п. Катунино | Земли населённых пунктов | Для ведения личного подсобного хозяйства | 1500 +/-14 | 447990 |

М.П.

(наименование должности)

(подпись)

(инициалы, фамилия)

ФГИС ЕГРН

(полное наименование органа кадастрового учета)

КПТ.1.1

КАДАСТРОВЫЙ ПЛАН ТЕРРИТОРИИ

17.07.2018 г № 99/2018/134442883

| 1 | | | | | Лист № 96 | Всего листов 463 |
|---|--------------------------------------|---------------------------------|------------------|---------------------------|---------------|-----------------------------|
| Номер п/п | Кадастровый номер земельного участка | Адрес (описание местоположения) | Категория земель | Разрешенное использование | Площадь, кв.м | Кадастровая стоимость (руб) |
| Номер кадастрового квартала: 29:16:240601 | | | | | | |
| | | | | | | |

| 1 | 2 | 3 | 4 | 5 | 6 | 7 |
|-----|-------------------|---|-----------------------------|---|------------|-----------|
| 476 | 29:16:240601:2319 | Архангельская область, Приморский район, муниципальное образование "Катунинское", п. Катунино | Земли населённых пунктов | Для ведения личного подсобного хозяйства | 1500 +/-14 | 447990 |
| 477 | 29:16:240601:2320 | Архангельская область, Приморский район, п. Катунино, муниципальное образование "Катунинское" | Земли населённых пунктов | Для ведения личного подсобного хозяйства | 72 +/-3 | 21503.52 |
| 478 | 29:16:240601:2321 | Архангельская область, Приморский район, муниципальное образование "Катунинское", поселок Катунино | Земли населённых пунктов | Для ведения личного подсобного хозяйства | 30 +/-2 | 8959.8 |
| 479 | 29:16:240601:2322 | Архангельская область, Приморский район, муниципальное образование "Катунинское", поселок Катунино | Земли населённых пунктов | Для ведения личного подсобного хозяйства | 508 +/-8 | 151719.28 |
| 480 | 29:16:240601:2323 | Архангельская область, Приморский район, муниципальное образование "Катунинское", п. Катунино | Земли населённых пунктов | Для ведения личного подсобного хозяйства | 1500 +/-14 | 447990 |

(наименование должности)

М.П.

(подпись)

(инициалы, фамилия)

ФГИС ЕГРН

(полное наименование органа кадастрового учета)

КПТ.1.1

КАДАСТРОВЫЙ ПЛАН ТЕРРИТОРИИ

17.07.2018 г № 99/2018/134442883

| 1 | Номер кадастрового квартала: 29:16:240601 | | | | Лист № 97 | Всего листов 463 |
|-----------|---|---|-----------------------------|---|---------------|-----------------------------|
| Номер п/п | Кадастровый номер земельного участка | Адрес (описание местоположения) | Категория земель | Разрешенное использование | Площадь, кв.м | Кадастровая стоимость (руб) |
| 1 | 2 | 3 | 4 | 5 | 6 | 7 |
| 481 | 29:16:240601:2324 | Архангельская область, р-н Приморский, муниципальное образование "Катунинское", п. Катунино | Земли населённых пунктов | Для ведения личного подсобного хозяйства | 1500 +/-14 | 447990 |
| 482 | 29:16:240601:2326 | Архангельская область, Приморский район, МО "Катунинское", п. Катунино | Земли населённых пунктов | Для ведения личного подсобного хозяйства | 54 +/-0 | 16127.64 |
| 483 | 29:16:240601:2327 | Архангельская область, Приморский район, муниципальное образование "Катунинское", поселок Катунино | Земли населённых пунктов | Для ведения личного подсобного хозяйства | 624 +/-9 | 186363.84 |
| 484 | 29:16:240601:2328 | Архангельская область, Приморский район, муниципальное образование "Катунинское", п. Катунино | Земли населённых пунктов | для ведения личного подсобного хозяйства | 30 +/-2 | 8959.8 |
| 485 | 29:16:240601:2331 | Архангельская область, Приморский район, муниципальное образование "Катунинское", п. Катунино | Земли населённых пунктов | для ведения личного подсобного хозяйства | 703 +/-9 | 209957.98 |

(наименование должности)

М.П.

(подпись)

(инициалы, фамилия)

ФГИС ЕГРН

(полное наименование органа кадастрового учета)

КПТ.1.1

КАДАСТРОВЫЙ ПЛАН ТЕРРИТОРИИ

17.07.2018 г № 99/2018/134442883

| 1 | | | | | Лист № 98 | Всего листов 463 |
|-----------|--------------------------------------|---|--------------------------|--|---------------|-----------------------------|
| Номер п/п | Кадастровый номер земельного участка | Адрес (описание местоположения) | Категория земель | Разрешенное использование | Площадь, кв.м | Кадастровая стоимость (руб) |
| 1 | 2 | 3 | 4 | 5 | 6 | 7 |
| 486 | 29:16:240601:2332 | Архангельская область, Приморский район, муниципальное образование "Катунино", п. Катунино | Земли населённых пунктов | для ведения личного подсобного хозяйства | 54 +/-3 | 16127.64 |
| 487 | 29:16:240601:2333 | Архангельская область, Приморский район, муниципальное образование "Катунино", п. Катунино | Земли населённых пунктов | для ведения личного подсобного хозяйства | 289 +/-6 | 86312.74 |
| 488 | 29:16:240601:2334 | Архангельская область, Приморский район, муниципальное образование "Катунино", п. Катунино | Земли населённых пунктов | для ведения личного подсобного хозяйства | 660 +/-9 | 197115.6 |
| 489 | 29:16:240601:2338 | Архангельская область, Приморский район, муниципальное образование "Катунино", поселок Катунино | Земли населённых пунктов | Для ведения личного подсобного хозяйства | 1097 +/-12 | 327630.02 |
| 490 | 29:16:240601:2339 | Архангельская область, Приморский район, муниципальное образование "Катунино", поселок Катунино | Земли населённых пунктов | Для ведения личного подсобного хозяйства | 48 +/-2 | 14335.68 |

(наименование должности)

М.П.

(подпись)

(инициалы, фамилия)

ФГИС ЕГРН

(полное наименование органа кадастрового учета)

КПТ.1.1

КАДАСТРОВЫЙ ПЛАН ТЕРРИТОРИИ

17.07.2018 г № 99/2018/134442883

| 1 | | | | | Лист № 99 | Всего листов 463 |
|-----------|--------------------------------------|---|--------------------------|--|---------------|-----------------------------|
| Номер п/п | Кадастровый номер земельного участка | Адрес (описание местоположения) | Категория земель | Разрешенное использование | Площадь, кв.м | Кадастровая стоимость (руб) |
| 1 | 2 | 3 | 4 | 5 | 6 | 7 |
| 491 | 29:16:240601:2340 | Архангельская область, Приморский район, муниципальное образование "Катунино", поселок Катунино | Земли населённых пунктов | Для ведения личного подсобного хозяйства | 35 +/-2 | 10453.1 |
| 492 | 29:16:240601:2341 | Архангельская область, Приморский район, муниципальное образование "Катунино", пос. Катунино | Земли населённых пунктов | Для огородничества | 200 +/-5 | 6604 |
| | | Архангельская область, Приморский район, | Земли населённых | Для ведения личного | | |

| | | | | | | |
|-----|-------------------|--|--------------------------|--|----------|---------|
| 493 | 29:16:240601:2342 | муниципальное образование "Катунинское", п. Катунино | пунктов | подсобного хозяйства | 60 +/-3 | 17919.6 |
| 494 | 29:16:240601:2343 | Архангельская область, Приморский район, п. Катунино, муниципальное образование "Катунинское" | Земли населённых пунктов | Для ведения личного подсобного хозяйства | 30 +/-2 | 8959.8 |
| 495 | 29:16:240601:2344 | Архангельская область, Приморский район, муниципальное образование "Катунинское", поселок Катунино | Земли населённых пунктов | Для огородничества | 430 +/-7 | 14198.6 |

(наименование должности)

М.П.

(подпись)

(инициалы, фамилия)

ФГИС ЕГРН

(полное наименование органа кадастрового учета)

КПТ.1.1

КАДАСТРОВЫЙ ПЛАН ТЕРРИТОРИИ

17.07.2018 г № 99/2018/134442883

| 1 | | | | Лист № 100 | | Всего листов 463 |
|-----------|--------------------------------------|--|--------------------------|--|---------------|-----------------------------|
| Номер п/п | Кадастровый номер земельного участка | Адрес (описание местоположения) | Категория земель | Разрешенное использование | Площадь, кв.м | Кадастровая стоимость (руб) |
| 1 | 2 | 3 | 4 | 5 | 6 | 7 |
| 496 | 29:16:240601:2345 | Архангельская область, Приморский район, муниципальное образование "Катунинское", поселок Катунино | Земли населённых пунктов | Для ведения личного подсобного хозяйства | 31 +/-2 | 9258.46 |
| 497 | 29:16:240601:2346 | Архангельская область, Приморский район, муниципальное образование "Катунинское", поселок Катунино | Земли населённых пунктов | Для ведения личного подсобного хозяйства | 30 +/-2 | 8959.8 |
| 498 | 29:16:240601:2347 | Архангельская область, Приморский район, муниципальное образование "Катунинское", поселок Катунино | Земли населённых пунктов | Для ведения личного подсобного хозяйства | 34 +/-2 | 10154.44 |
| 499 | 29:16:240601:2348 | Архангельская область, Приморский район, муниципальное образование "Катунинское", поселок Катунино | Земли населённых пунктов | Для ведения личного подсобного хозяйства | 40 +/-2 | 11946.4 |
| 500 | 29:16:240601:2349 | Архангельская область, Приморский район, муниципальное образование "Катунинское", пос. Катунино | Земли населённых пунктов | Для ведения личного подсобного хозяйства | 21 +/-2 | 6271.86 |

(наименование должности)

М.П.

(подпись)

(инициалы, фамилия)

ФГИС ЕГРН

(полное наименование органа кадастрового учета)

КПТ.1.1

КАДАСТРОВЫЙ ПЛАН ТЕРРИТОРИИ

17.07.2018 г № 99/2018/134442883

| 1 | | | | Лист № 101 | | Всего листов 463 |
|---|--|--|--|------------|--|------------------|
|---|--|--|--|------------|--|------------------|

| Номер п/п | Кадастровый номер земельного участка | Адрес (описание местоположения) | Категория земель | Разрешенное использование | Площадь, кв.м | Кадастровая стоимость (руб) |
|-----------|--------------------------------------|--|--------------------------|--|---------------|-----------------------------|
| 1 | 2 | 3 | 4 | 5 | 6 | 7 |
| 501 | 29:16:240601:2350 | Архангельская область, Приморский район, пос. Катунино, муниципальное образование "Катунинское" | Земли населённых пунктов | Для ведения личного подсобного хозяйства | 1500 +/-14 | 447990 |
| 502 | 29:16:240601:2351 | Архангельская область, р-н Приморский, муниципальное образование "Катунинское", п. Катунино | Земли населённых пунктов | Для размещения производственной базы | 11827 +/-38 | 847641.09 |
| 503 | 29:16:240601:2353 | Архангельская область, р-н Приморский, муниципальное образование "Катунинское", п. Катунино | Земли населённых пунктов | Для ведения личного подсобного хозяйства | 36 +/-2 | 10751.76 |
| 504 | 29:16:240601:2354 | Архангельская область, Приморский район, муниципальное образование "Катунинское", п. Катунино | Земли населённых пунктов | Для ведения личного подсобного хозяйства | 600 +/-9 | 179196 |
| 505 | 29:16:240601:2355 | Архангельская область, Приморский район, муниципальное образование "Катунинское", поселок Катунино | Земли населённых пунктов | Для ведения личного подсобного хозяйства | 1764 +/-15 | 526836.24 |

(наименование должности)

М.П.

(подпись)

(инициалы, фамилия)

ФГИС ЕГРН

(полное наименование органа кадастрового учета)

КПТ.1.1

КАДАСТРОВЫЙ ПЛАН ТЕРРИТОРИИ

17.07.2018 г № 99/2018/134442883

| 1 | Номер кадастрового квартала: 29:16:240601 | | | | Лист № 102 | Всего листов 463 | |
|-----------|---|---|--------------------------|--|---------------|-----------------------------|--|
| Номер п/п | Кадастровый номер земельного участка | Адрес (описание местоположения) | Категория земель | Разрешенное использование | Площадь, кв.м | Кадастровая стоимость (руб) | |
| 1 | 2 | 3 | 4 | 5 | 6 | 7 | |
| 506 | 29:16:240601:2365 | Архангельская область, Приморский район, муниципальное образование "Катунинское", п. Катунино | Земли населённых пунктов | для ведения личного подсобного хозяйства | 30 +/-2 | 8959.8 | |
| 507 | 29:16:240601:2366 | Архангельская область, Приморский район, муниципальное образование "Катунинское", п. Катунино | Земли населённых пунктов | Для ведения личного подсобного хозяйства | 20 +/-2 | 5973.2 | |
| 508 | 29:16:240601:2367 | Архангельская область, Приморский район, п. Катунино, муниципальное образование "Катунинское" | Земли населённых пунктов | Для ведения личного подсобного хозяйства | 26 +/-2 | 7765.16 | |
| 509 | 29:16:240601:2370 | Архангельская область, Приморский район, п. Катунино, муниципальное образование "Катунинское" | Земли населённых пунктов | Для ведения личного подсобного хозяйства | 1500 +/-14 | 447990 | |
| 510 | 29:16:240601:2371 | Архангельская область, Приморский район, муниципальное образование "Катунинское", пос. Катунино | Земли населённых пунктов | для ведения личного подсобного хозяйства | 1500 +/-14 | 447990 | |

М.П.

ФГИС ЕГРН

(полное наименование органа кадастрового учета)

КПТ.1.1

КАДАСТРОВЫЙ ПЛАН ТЕРРИТОРИИ

17.07.2018 г № 99/2018/134442883

| 1 | Номер кадастрового квартала: 29:16:240601 | | | | Лист № 103 | Всего листов 463 |
|-----------|---|---|--------------------------|--|---------------|-----------------------------|
| Номер п/п | Кадастровый номер земельного участка | Адрес (описание местоположения) | Категория земель | Разрешенное использование | Площадь, кв.м | Кадастровая стоимость (руб) |
| 1 | 2 | 3 | 4 | 5 | 6 | 7 |
| 511 | 29:16:240601:2372 | Архангельская область, Приморский район, муниципальное образование "Катунинское", пос. Катунино | Земли населённых пунктов | для ведения личного подсобного хозяйства | 1500 +/-14 | 447990 |
| 512 | 29:16:240601:2373 | Архангельская область, Приморский район, муниципальное образование "Катунинское", пос. Катунино | Земли населённых пунктов | Для ведения личного подсобного хозяйства | 312 +/-6 | 93181.92 |
| 513 | 29:16:240601:2374 | Архангельская область, Приморский район, муниципальное образование "Катунинское", пос. Катунино | Земли населённых пунктов | Для ведения личного подсобного хозяйства | 706 +/-9 | 210853.96 |
| 514 | 29:16:240601:2375 | Архангельская область, Приморский район, муниципальное образование "Катунинское", пос. Катунино | Земли населённых пунктов | Для ведения личного подсобного хозяйства | 1500 +/-14 | 447990 |
| 515 | 29:16:240601:2376 | Архангельская область, Приморский район, муниципальное образование "Катунинское", пос. Катунино | Земли населённых пунктов | Для ведения личного подсобного хозяйства | 1500 +/-14 | 447990 |

М.П.

ФГИС ЕГРН

(полное наименование органа кадастрового учета)

КПТ.1.1

КАДАСТРОВЫЙ ПЛАН ТЕРРИТОРИИ

17.07.2018 г № 99/2018/134442883

| 1 | Номер кадастрового квартала: 29:16:240601 | | | | Лист № 104 | Всего листов 463 |
|-----------|---|---|--------------------------|--|---------------|-----------------------------|
| Номер п/п | Кадастровый номер земельного участка | Адрес (описание местоположения) | Категория земель | Разрешенное использование | Площадь, кв.м | Кадастровая стоимость (руб) |
| 1 | 2 | 3 | 4 | 5 | 6 | 7 |
| 516 | 29:16:240601:2377 | Архангельская область, Приморский район, муниципальное образование "Катунинское", пос. Катунино | Земли населённых пунктов | для ведения личного подсобного хозяйства | 73 +/-3 | 21802.18 |
| 517 | 29:16:240601:2378 | Архангельская область, Приморский район, муниципальное образование | Земли населённых пунктов | для ведения личного подсобного хозяйства | 71 +/-3 | 21204.86 |

| | | | | | | |
|-----|-------------------|--|-----------------------------|---|------------|---------|
| | | "Катунинское", пос. Катунино | | | | |
| 518 | 29:16:240601:2379 | Архангельская область, Приморский район, муниципальное образование "Катунинское", пос. Катунино | Земли населённых пунктов | Для ведения личного подсобного хозяйства | 240 +/-5 | 71678.4 |
| 519 | 29:16:240601:2380 | Архангельская область, Приморский район, муниципальное образование "Катунинское", пос. Катунино | Земли населённых пунктов | Для ведения личного подсобного хозяйства | 45 +/-2 | 13439.7 |
| 520 | 29:16:240601:2381 | Архангельская область, Приморский район, муниципальное образование "Катунинское", пос. Катунино | Земли населённых пунктов | Для ведения личного подсобного хозяйства | 1500 +/-14 | 447990 |

(наименование должности)

М.П.

(подпись)

(инициалы, фамилия)

ФГИС ЕГРН

(полное наименование органа кадастрового учета)

КПТ.1.1

КАДАСТРОВЫЙ ПЛАН ТЕРРИТОРИИ

17.07.2018 г № 99/2018/134442883

| | | | | | | |
|------------------|--|---|-----------------------------|---|----------------------|------------------------------------|
| 1 | Номер кадастрового квартала: 29:16:240601 | | | | Лист № 105 | Всего листов 463 |
| Номер п/п | Кадастровый номер земельного участка | Адрес (описание местоположения) | Категория земель | Разрешенное использование | Площадь, кв.м | Кадастровая стоимость (руб) |
| 1 | 2 | 3 | 4 | 5 | 6 | 7 |
| 521 | 29:16:240601:2382 | Архангельская область, Приморский район, муниципальное образование "Катунинское", поселок Катунино | Земли населённых пунктов | Для ведения личного подсобного хозяйства | 35 +/-2 | 10453.1 |
| 522 | 29:16:240601:2383 | Архангельская область, Приморский район, муниципальное образование "Катунинское", поселок Катунино | Земли населённых пунктов | Для ведения личного подсобного хозяйства | 100 +/-4 | 29866 |
| 523 | 29:16:240601:2384 | Архангельская область, Приморский район, муниципальное образование "Катунинское", поселок Катунино | Земли населённых пунктов | Для ведения личного подсобного хозяйства | 880 +/-10 | 262820.8 |
| 524 | 29:16:240601:2385 | Архангельская область, Приморский район, муниципальное образование "Катунинское", п. Катунино | Земли населённых пунктов | для ведения личного подсобного хозяйства | 40 +/-2 | 11946.4 |
| 525 | 29:16:240601:2386 | Архангельская область, Приморский район, муниципальное образование "Катунинское", поселок Катунино | Земли населённых пунктов | Для ведения личного подсобного хозяйства | 45 +/-2 | 13439.7 |

(наименование должности)

М.П.

(подпись)

(инициалы, фамилия)

ФГИС ЕГРН

(полное наименование органа кадастрового учета)

КПТ.1.1

КАДАСТРОВЫЙ ПЛАН ТЕРРИТОРИИ

17.07.2018 г № 99/2018/134442883

| 1 | | | | | Лист № 106 | Всего листов 463 |
|-----------|--------------------------------------|---|--------------------------|--|---------------|-----------------------------|
| Номер п/п | Кадастровый номер земельного участка | Адрес (описание местоположения) | Категория земель | Разрешенное использование | Площадь, кв.м | Кадастровая стоимость (руб) |
| 1 | 2 | 3 | 4 | 5 | 6 | 7 |
| 526 | 29:16:240601:2393 | Архангельская область, Приморский район, пос. Катунино, муниципальное образование "Катунинское" | Земли населённых пунктов | Для ведения личного подсобного хозяйства | 43 +/-2 | 12842.38 |
| 527 | 29:16:240601:2395 | Архангельская область, Приморский район, муниципальное образование "Катунинское", пос. Катунино | Земли населённых пунктов | для ведения личного подсобного хозяйства | 42 +/-2 | 12543.72 |
| 528 | 29:16:240601:2396 | Архангельская область, Приморский район, муниципальное образование "Катунинское", поселок Катунино, улица Советская | Земли населённых пунктов | Для эксплуатации малоэтажного многоквартирного жилого дома | 532 +/-8 | 158887.12 |
| 529 | 29:16:240601:2397 | Архангельская область, Приморский район, муниципальное образование "Катунинское", поселок Катунино, улица Советская | Земли населённых пунктов | Для эксплуатации малоэтажного многоквартирного жилого дома | 981 +/-11 | 292985.46 |
| 530 | 29:16:240601:2398 | Архангельская область, Приморский район, муниципальное образование "Катунинское", поселок Катунино, улица Советская | Земли населённых пунктов | Для эксплуатации малоэтажного многоквартирного жилого дома | 510 +/-8 | 152316.6 |

(наименование должности)

М.П.

(подпись)

(инициалы, фамилия)

ФГИС ЕГРН

(полное наименование органа кадастрового учета)

КПТ.1.1

КАДАСТРОВЫЙ ПЛАН ТЕРРИТОРИИ

17.07.2018 г № 99/2018/134442883

| 1 | | | | | Лист № 107 | Всего листов 463 |
|-----------|--------------------------------------|---|--------------------------|--|---------------|-----------------------------|
| Номер п/п | Кадастровый номер земельного участка | Адрес (описание местоположения) | Категория земель | Разрешенное использование | Площадь, кв.м | Кадастровая стоимость (руб) |
| 1 | 2 | 3 | 4 | 5 | 6 | 7 |
| 531 | 29:16:240601:2409 | Архангельская область, Приморский район, муниципальное образование "Катунинское", пос. Катунино | Земли населённых пунктов | Для ведения личного подсобного хозяйства | 124 +/-4 | 37033.84 |
| 532 | 29:16:240601:2410 | Архангельская область, Приморский район, пос. Катунино, муниципальное образование "Катунинское" | Земли населённых пунктов | Для огородничества | 500 +/-8 | 16510 |
| 533 | 29:16:240601:2411 | Архангельская область, Приморский район, муниципальное образование "Катунинское", пос. Катунино | Земли населённых пунктов | Для ведения личного подсобного хозяйства | 1500 +/-14 | 447990 |
| 534 | 29:16:240601:2412 | Архангельская область, Приморский район, муниципальное образование "Катунинское", пос. Катунино | Земли населённых пунктов | для ведения личного подсобного хозяйства (для эксплуатации гаража) | 42 +/-2 | 12543.72 |

| | | | | | | |
|-----|-------------------|---|-----------------------------|---|---------------------|-----------|
| 535 | 29:16:240601:2413 | Российская Федерация, Архангельская область, Приморский район, МО "Катунинское", п. Катунино, ул. Советская, д. №27 | Земли населённых пунктов | для завершения строительства объекта незавершенного строительства жилого дома | 1306 +/-13 | 390219.74 |
| | | (наименование должности) | М.П. | (подпись) | (инициалы, фамилия) | |

ФГИС ЕГРН

(полное наименование органа кадастрового учета)

КПТ.1.1

КАДАСТРОВЫЙ ПЛАН ТЕРРИТОРИИ

17.07.2018 г № 99/2018/134442883

| 1 | Номер кадастрового квартала: 29:16:240601 | | | | Лист № 108 | Всего листов 463 |
|-----------|---|---|-----------------------------|---|---------------------|-----------------------------|
| Номер п/п | Кадастровый номер земельного участка | Адрес (описание местоположения) | Категория земель | Разрешенное использование | Площадь, кв.м | Кадастровая стоимость (руб) |
| 1 | 2 | 3 | 4 | 5 | 6 | 7 |
| 536 | 29:16:240601:2414 | Архангельская область, Приморский район, муниципальное образование "Катунинское", поселок Катунино | Земли населённых пунктов | Для ведения личного подсобного хозяйства | 39 +/-2 | 11647.74 |
| 537 | 29:16:240601:2415 | Архангельская область, Приморский район, муниципальное образование "Катунинское", пос. Катунино | Земли населённых пунктов | Для ведения личного подсобного хозяйства | 32 +/-2 | 9557.12 |
| 538 | 29:16:240601:2416 | Архангельская область, Приморский район, муниципальное образование "Катунинское", пос. Катунино | Земли населённых пунктов | Для ведения личного подсобного хозяйства | 39 +/-2 | 11647.74 |
| 539 | 29:16:240601:2424 | Архангельская область, Приморский район, муниципальное образование "Катунинское", поселок Катунино | Земли населённых пунктов | Для ведения личного подсобного хозяйства | 52 +/-3 | 15530.32 |
| 540 | 29:16:240601:2425 | Архангельская область, Приморский район, муниципальное образование "Катунинское", п. Катунино | Земли населённых пунктов | Для ведения личного подсобного хозяйства | 70 +/-3 | 20906.2 |
| | | (наименование должности) | М.П. | (подпись) | (инициалы, фамилия) | |

ФГИС ЕГРН

(полное наименование органа кадастрового учета)

КПТ.1.1

КАДАСТРОВЫЙ ПЛАН ТЕРРИТОРИИ

17.07.2018 г № 99/2018/134442883

| 1 | Номер кадастрового квартала: 29:16:240601 | | | | Лист № 109 | Всего листов 463 |
|-----------|---|--|------------------|---------------------------|---------------|-----------------------------|
| Номер п/п | Кадастровый номер земельного участка | Адрес (описание местоположения) | Категория земель | Разрешенное использование | Площадь, кв.м | Кадастровая стоимость (руб) |
| 1 | 2 | 3 | 4 | 5 | 6 | 7 |
| | | Архангельская область, Приморский район, пос. Катунино, | Земли населённых | Для ведения личного | | |

| | | | | | | |
|-----|-------------------|---|--------------------------|--|----------|----------|
| 541 | 29:16:240601:2427 | муниципальное образование "Катунинское" | пунктов | подсобного хозяйства | 103 +/-4 | 30761.98 |
| 542 | 29:16:240601:2428 | Архангельская область, Приморский район, муниципальное образование "Катунинское", пос. Катунино | Земли населённых пунктов | для ведения личного подсобного хозяйства | 23 +/-2 | 6869.18 |
| 543 | 29:16:240601:2429 | Архангельская область, Приморский район, муниципальное образование "Катунинское", пос. Катунино | Земли населённых пунктов | Для ведения личного подсобного хозяйства | 45 +/-2 | 13439.7 |
| 544 | 29:16:240601:2430 | Архангельская область, Приморский район, муниципальное образование "Катунинское", пос. Катунино | Земли населённых пунктов | Для ведения личного подсобного хозяйства | 500 +/-8 | 149330 |
| 545 | 29:16:240601:2431 | Архангельская область, Приморский район, муниципальное образование "Катунинское", пос. Катунино | Земли населённых пунктов | для ведения личного подсобного хозяйства | 300 +/-6 | 89598 |

(наименование должности)

М.П.

(подпись)

(инициалы, фамилия)

ФГИС ЕГРН

(полное наименование органа кадастрового учета)

КПТ.1.1

КАДАСТРОВЫЙ ПЛАН ТЕРРИТОРИИ

17.07.2018 г № 99/2018/134442883

| 1 | Номер кадастрового квартала: 29:16:240601 | | | | Лист № 110 | Всего листов 463 |
|-----------|--|---|--------------------------|--|-------------------|-----------------------------|
| Номер п/п | Кадастровый номер земельного участка | Адрес (описание местоположения) | Категория земель | Разрешенное использование | Площадь, кв.м | Кадастровая стоимость (руб) |
| 1 | 2 | 3 | 4 | 5 | 6 | 7 |
| 546 | 29:16:240601:2432 | Архангельская область, Приморский район, муниципальное образование "Катунинское", пос. Катунино | Земли населённых пунктов | Для ведения личного подсобного хозяйства | 36 +/-2 | 10751.76 |
| 547 | 29:16:240601:2433 | Архангельская область, Приморский район, муниципальное образование "Катунинское", пос. Катунино | Земли населённых пунктов | Для ведения личного подсобного хозяйства | 682 +/-9 | 203686.12 |
| 548 | 29:16:240601:2434 | Архангельская область, Приморский район, муниципальное образование "Катунинское", пос. Катунино | Земли населённых пунктов | Для ведения личного подсобного хозяйства | 500 +/-8 | 149330 |
| 549 | 29:16:240601:2435 | Архангельская область, Приморский район, муниципальное образование "Катунинское", пос. Катунино | Земли населённых пунктов | Для ведения личного подсобного хозяйства | 36 +/-2 | 10751.76 |
| 550 | 29:16:240601:2436 | Архангельская область, Приморский район, муниципальное образование "Катунинское", пос. Катунино | Земли населённых пунктов | для ведения личного подсобного хозяйства | 505 +/-8 | 150823.3 |

(наименование должности)

М.П.

(подпись)

(инициалы, фамилия)

ФГИС ЕГРН

(полное наименование органа кадастрового учета)

КПТ.1.1

КАДАСТРОВЫЙ ПЛАН ТЕРРИТОРИИ

17.07.2018 г № 99/2018/134442883

| 1 | | | | | Лист № 111 | Всего листов 463 |
|-----------|--------------------------------------|--|--------------------------|--|---------------|-----------------------------|
| Номер п/п | Кадастровый номер земельного участка | Адрес (описание местоположения) | Категория земель | Разрешенное использование | Площадь, кв.м | Кадастровая стоимость (руб) |
| 1 | 2 | 3 | 4 | 5 | 6 | 7 |
| 551 | 29:16:240601:2437 | Архангельская область, Приморский район, муниципальное образование "Катунинское", пос. Катунино | Земли населённых пунктов | для ведения личного подсобного хозяйства | 1500 +/-14 | 447990 |
| 552 | 29:16:240601:2438 | Архангельская область, Приморский район, муниципальное образование "Катунинское", пос. Катунино | Земли населённых пунктов | для ведения личного подсобного хозяйства | 43 +/-2 | 12842.38 |
| 553 | 29:16:240601:2439 | Архангельская область, Приморский район, муниципальное образование "Катунинское", пос. Катунино | Земли населённых пунктов | для ведения личного подсобного хозяйства | 19 +/-2 | 5674.54 |
| 554 | 29:16:240601:2440 | Архангельская область, Приморский район, муниципальное образование "Катунинское", поселок Катунино | Земли населённых пунктов | Для ведения личного подсобного хозяйства | 43 +/-2 | 12842.38 |
| 555 | 29:16:240601:2441 | Архангельская область, Приморский район, муниципальное образование "Катунинское", пос.Катунино | Земли населённых пунктов | для ведения личного подсобного хозяйства | 500 +/-8 | 149330 |

(наименование должности)

М.П.

(подпись)

(инициалы, фамилия)

ФГИС ЕГРН

(полное наименование органа кадастрового учета)

КПТ.1.1

КАДАСТРОВЫЙ ПЛАН ТЕРРИТОРИИ

17.07.2018 г № 99/2018/134442883

| 1 | | | | | Лист № 112 | Всего листов 463 |
|-----------|--------------------------------------|---|--------------------------|--|---------------|-----------------------------|
| Номер п/п | Кадастровый номер земельного участка | Адрес (описание местоположения) | Категория земель | Разрешенное использование | Площадь, кв.м | Кадастровая стоимость (руб) |
| 1 | 2 | 3 | 4 | 5 | 6 | 7 |
| 556 | 29:16:240601:2442 | Архангельская область, Приморский район, муниципальное образование "Катунинское", пос. Катунино | Земли населённых пунктов | Для ведения личного подсобного хозяйства | 45 +/-2 | 13439.7 |
| 557 | 29:16:240601:2444 | Архангельская область, Приморский район, муниципальное образование "Катунинское", пос. Катунино | Земли населённых пунктов | Для ведения личного подсобного хозяйства | 1500 +/-14 | 447990 |
| 558 | 29:16:240601:2445 | Архангельская область, Приморский район, муниципальное образование "Катунинское", пос. Катунино | Земли населённых пунктов | для ведения личного подсобного хозяйства | 650 +/-9 | 194129 |

| | | | | | | |
|-----|-------------------|--|-----------------------------|---|----------|----------|
| 559 | 29:16:240601:2446 | Архангельская область, Приморский район, муниципальное образование "Катунинское", пос. Катунино | Земли населённых пунктов | для ведения личного подсобного хозяйства | 100 +/-4 | 29866 |
| 560 | 29:16:240601:2447 | Архангельская область, Приморский район, муниципальное образование "Катунинское", пос. Катунино | Земли населённых пунктов | для ведения личного подсобного хозяйства | 38 +/-2 | 11349.08 |

(наименование должности)

М.П.

(подпись)_____
(инициалы, фамилия)

ФГИС ЕГРН

(полное наименование органа кадастрового учета)

КПТ.1.1

КАДАСТРОВЫЙ ПЛАН ТЕРРИТОРИИ

17.07.2018 г № 99/2018/134442883

| 1 | | | | | Лист № 113 | Всего листов 463 |
|-----------|--------------------------------------|--|-----------------------------|---|---------------|-----------------------------|
| Номер п/п | Кадастровый номер земельного участка | Адрес (описание местоположения) | Категория земель | Разрешенное использование | Площадь, кв.м | Кадастровая стоимость (руб) |
| 1 | 2 | 3 | 4 | 5 | 6 | 7 |
| 561 | 29:16:240601:2448 | Архангельская область, Приморский район, муниципальное образование "Катунинское", пос. Катунино | Земли населённых пунктов | для ведения личного подсобного хозяйства | 392 +/-7 | 117074.72 |
| 562 | 29:16:240601:2449 | Архангельская область, Приморский район, муниципальное образование "Катунинское", пос. Катунино | Земли населённых пунктов | для ведения личного подсобного хозяйства | 24 +/-2 | 7167.84 |
| 563 | 29:16:240601:2450 | Архангельская область, Приморский район, муниципальное образование "Катунинское", п. Катунино | Земли населённых пунктов | для огородничества | 300 +/-6 | 9906 |
| 564 | 29:16:240601:2451 | Архангельская область, Приморский район, муниципальное образование "Катунинское", пос. Катунино | Земли населённых пунктов | для ведения личного подсобного хозяйства | 43 +/-2 | 12842.38 |
| 565 | 29:16:240601:2452 | Архангельская область, Приморский район, муниципальное образование "Катунинское", пос. Катунино | Земли населённых пунктов | для ведения личного подсобного хозяйства | 100 +/-4 | 29866 |

(наименование должности)

М.П.

(подпись)_____
(инициалы, фамилия)

ФГИС ЕГРН

(полное наименование органа кадастрового учета)

КПТ.1.1

КАДАСТРОВЫЙ ПЛАН ТЕРРИТОРИИ

17.07.2018 г № 99/2018/134442883

| 1 | | | | | Лист № 114 | Всего листов 463 |
|-----------|--------------------------------------|---------------------------------|------------------|---------------------------|---------------|-----------------------|
| Номер п/п | Кадастровый номер земельного участка | Адрес (описание местоположения) | Категория земель | Разрешенное использование | Площадь, кв.м | Кадастровая стоимость |

| 1 | 2 | 3 | 4 | 5 | 6 | 7 (руб) |
|-----|--|--|--------------------------|---|---------------|----------|
| 566 | 29:16:240601:2453 | Архангельская область, Приморский район, муниципальное образование "Катунинское", п. Катунино | Земли населённых пунктов | для ведения личного подсобного хозяйства | 18 +/-1 | 5375.88 |
| 567 | 29:16:240601:2455 | Архангельская область, Приморский район, муниципальное образование "Катунинское", пос. Катунино, ул. Советская | Земли населённых пунктов | Ритуальная деятельность | 430 +/-7 | 405412.6 |
| 568 | 29:16:240601:2457 | Архангельская область, Приморский район, муниципальное образование "Катунинское", поселок Катунино | Земли населённых пунктов | Для ведения личного подсобного хозяйства | 490 +/-8 | 146343.4 |
| 569 | 29:16:240601:2458 (Граница участка многоконтурная. Количество контуров - 2) | Архангельская область, Приморский район, муниципальное образование "Катунинское", поселок Катунино | Земли населённых пунктов | Для ведения личного подсобного хозяйства | 1030 +/-11.24 | 307619.8 |
| 570 | 29:16:240601:2459 | Архангельская область, Приморский район, муниципальное образование "Катунинское", п. Катунино, ул. Советская | Земли населённых пунктов | Для индивидуального жилищного строительства | 1505 +/-14 | 449483.3 |

(наименование должности)

М.П.

(подпись)

(инициалы, фамилия)

ФГИС ЕГРН

(полное наименование органа кадастрового учета)

КПТ.1.1

КАДАСТРОВЫЙ ПЛАН ТЕРРИТОРИИ

17.07.2018 г № 99/2018/134442883

| 1 | | | | Лист № 115 | | Всего листов 463 |
|-----------|--------------------------------------|---|--------------------------|---|---------------|-----------------------------|
| Номер п/п | Кадастровый номер земельного участка | Адрес (описание местоположения) | Категория земель | Разрешенное использование | Площадь, кв.м | Кадастровая стоимость (руб) |
| 1 | 2 | 3 | 4 | 5 | 6 | 7 |
| 571 | 29:16:240601:2460 | Архангельская область, Приморский район, муниципальное образование "Катунинское", пос. Катунино | Земли населённых пунктов | для ведения личного подсобного хозяйства | 1500 +/-14 | 447990 |
| 572 | 29:16:240601:2461 | Архангельская область, Приморский район, муниципальное образование "Катунинское", пос. Катунино | Земли населённых пунктов | Для ведения личного подсобного хозяйства | 1500 +/-14 | 447990 |
| 573 | 29:16:240601:2462 | Архангельская область, Приморский район, муниципальное образование «Катунинское», пос. Катунино | Земли населённых пунктов | для ведения личного подсобного хозяйства | 600 +/-9 | 179196 |
| 574 | 29:16:240601:2466 | Архангельская область, Приморский район, муниципальное образование "Катунинское", п. Катунино | Земли населённых пунктов | Для размещения объекта гаражного назначения | 48 +/-2 | 9340.8 |
| 575 | 29:16:240601:2467 | Архангельская область, Приморский район, муниципальное образование "Катунинское", п. Катунино | Земли населённых пунктов | Для размещения объекта гаражного назначения | 42 +/-2 | 8173.2 |

(наименование должности)

М.П.

(подпись)

(инициалы, фамилия)

ФГИС ЕГРН

(полное наименование органа кадастрового учета)

КПТ.1.1

КАДАСТРОВЫЙ ПЛАН ТЕРРИТОРИИ

17.07.2018 г № 99/2018/134442883

| 1 | | | | | Лист № 116 | Всего листов 463 |
|-----------|--------------------------------------|---|--------------------------|---|---------------|-----------------------------|
| Номер п/п | Кадастровый номер земельного участка | Адрес (описание местоположения) | Категория земель | Разрешенное использование | Площадь, кв.м | Кадастровая стоимость (руб) |
| 1 | 2 | 3 | 4 | 5 | 6 | 7 |
| 576 | 29:16:240601:2468 | Архангельская область, Приморский район, п. Катунино, муниципальное образование "Катунинское" | Земли населённых пунктов | объект гаражного назначения | 48 +/-2 | 9340.8 |
| 577 | 29:16:240601:2469 | Архангельская область, Приморский район, муниципальное образование "Катунинское", пос. Катунино | Земли населённых пунктов | объект гаражного назначения | 43 +/-2 | 8367.8 |
| 578 | 29:16:240601:2471 | Архангельская область, Приморский район, муниципальное образование "Катунинское", пос. Катунино | Земли населённых пунктов | Для размещения объекта гаражного назначения | 45 +/-2 | 8757 |
| 579 | 29:16:240601:2472 | Архангельская область, Приморский район, муниципальное образование "Катунинское", пос. Катунино | Земли населённых пунктов | объект гаражного назначения | 26 +/-2 | 5059.6 |
| 580 | 29:16:240601:2473 | Архангельская область, Приморский район, муниципальное образование "Катунинское", пос. Катунино | Земли населённых пунктов | объект гаражного назначения | 36 +/-2 | 7005.6 |

(наименование должности)

М.П.

(подпись)

(инициалы, фамилия)

ФГИС ЕГРН

(полное наименование органа кадастрового учета)

КПТ.1.1

КАДАСТРОВЫЙ ПЛАН ТЕРРИТОРИИ

17.07.2018 г № 99/2018/134442883

| 1 | | | | | Лист № 117 | Всего листов 463 |
|-----------|--------------------------------------|--|--------------------------|---|---------------|-----------------------------|
| Номер п/п | Кадастровый номер земельного участка | Адрес (описание местоположения) | Категория земель | Разрешенное использование | Площадь, кв.м | Кадастровая стоимость (руб) |
| 1 | 2 | 3 | 4 | 5 | 6 | 7 |
| 581 | 29:16:240601:2474 | Архангельская область, Приморский район, муниципальное образование "Катунинское", пос. Катунино | Земли населённых пунктов | объект гаражного назначения | 27 +/-2 | 5254.2 |
| 582 | 29:16:240601:2475 | Архангельская область, Приморский район, муниципальное образование "Катунинское", поселок Катунино | Земли населённых пунктов | для размещения объекта гаражного назначения | 27 +/-2 | 5254.2 |

(наименование должности)

М.П.

(подпись)_____
(инициалы, фамилия)**ФГИС ЕГРН**

(полное наименование органа кадастрового учета)

КПТ.1.2

КАДАСТРОВЫЙ ПЛАН ТЕРРИТОРИИ17.07.2018, г № 99/2018/134442883

| 1 | Номер кадастрового квартала: 29:16:240601 | | | | | Лист № <u>118</u> | Всего листов <u>463</u> |
|-----------|--|--|---|-------------------------------------|---------------------------------------|-----------------------------|-------------------------|
| 2 | Общие сведения о зданиях, сооружениях, объектах незавершенного строительства в кадастровом квартале: | | | | | | |
| Номер п/п | Вид объекта недвижимости | Кадастровый номер объекта недвижимости | Адрес (описание местоположения) | Площадь или основная характеристика | Назначение (проектируемое назначение) | Кадастровая стоимость (руб) | |
| 1 | 2 | 3 | 4 | 5 | 6 | 7 | |
| 1 | здание | 29:16:183501:17 | Архангельская область, Приморский р-н, п Катунино, ул Авиаторов, д 7 | 3334.2 | Многоквартирный дом | 99384566.6 | |
| 2 | здание | 29:16:240601:181 | Архангельская область, Приморский р-н, п Катунино, ул Катунина, д 9А | 132.2 | Нежилое здание | 893137.91 | |
| 3 | здание | 29:16:240601:182 | Архангельская область, Приморский р-н, п Катунино, ул Катунина, д 9А | 71.9 | Нежилое здание | 485753.52 | |
| 4 | здание | 29:16:240601:183 | Архангельская область, Приморский р-н, п Катунино, ул Советская, д 31, корп 1 | 16 | Нежилое здание | 320519.74 | |
| 5 | здание | 29:16:240601:184 | Архангельская область, Приморский р-н, п Катунино, ул Стрельцова, д 5 | 451.4 | Нежилое здание | 3240063.4 | |
| 6 | здание | 29:16:240601:185 | Архангельская область, Приморский р-н, п Катунино, ул Маркина, д 2 | 1189.1 | Жилой дом | 12736450.1 | |

(наименование должности)

М.П.

(подпись)_____
(инициалы, фамилия)**ФГИС ЕГРН**

(полное наименование органа кадастрового учета)

КПТ.1.2

КАДАСТРОВЫЙ ПЛАН ТЕРРИТОРИИ17.07.2018, г № 99/2018/134442883

| 1 | | | | | Лист № 119 | Всего листов 463 |
|-----------|--------------------------|--|---|-------------------------------------|---------------------------------------|-----------------------------|
| Номер п/п | Вид объекта недвижимости | Кадастровый номер объекта недвижимости | Адрес (описание местоположения) | Площадь или основная характеристика | Назначение (проектируемое назначение) | Кадастровая стоимость (руб) |
| 1 | 2 | 3 | 4 | 5 | 6 | 7 |
| 7 | здание | 29:16:240601:186 | Архангельская область, Приморский район, поселок Катунино, улица Советская, дом 33 | 836 | Многokвартирный дом | 5804607.16 |
| 8 | здание | 29:16:240601:187 | Архангельская область, Приморский р-н, п Катунино, ул Советская, д 33 | 482.6 | Нежилое здание | 3340296.39 |
| 9 | здание | 29:16:240601:188 | Архангельская область, Приморский р-н, п Катунино, ул Набережная, д 25 | 22.2 | Жилой дом | 290013.47 |
| 10 | здание | 29:16:240601:190 | Архангельская область, Приморский муниципальный район, МО «Катунинское», поселок Катунино, улица Катунина, дом 10 | 130.9 | Нежилое здание | 1032727.99 |
| 11 | здание | 29:16:240601:192 | Архангельская область, Приморский р-н, п Катунино, ул Стрельцова, д 6 | 640.3 | Многokвартирный дом | 4445801.39 |
| 12 | здание | 29:16:240601:193 | Архангельская область, Приморский р-н, п Катунино, ул Катунина, д 3 | 2552.5 | Многokвартирный дом | 17722798.78 |

(наименование должности)

М.П.

(подпись)

(инициалы, фамилия)

ФГИС ЕГРН

(полное наименование органа кадастрового учета)

КПТ.1.2

КАДАСТРОВЫЙ ПЛАН ТЕРРИТОРИИ

17.07.2018 г № 99/2018/134442883

| 1 | | | | | Лист № 120 | Всего листов 463 |
|-----------|--------------------------|--|---|-------------------------------------|---------------------------------------|-----------------------------|
| Номер п/п | Вид объекта недвижимости | Кадастровый номер объекта недвижимости | Адрес (описание местоположения) | Площадь или основная характеристика | Назначение (проектируемое назначение) | Кадастровая стоимость (руб) |
| 1 | 2 | 3 | 4 | 5 | 6 | 7 |
| 13 | здание | 29:16:240601:194 | Архангельская область, Приморский р-н, п Катунино, ул Стрельцова, д 5 | 455.5 | Нежилое здание | 2679376.85 |
| 14 | здание | 29:16:240601:195 | Архангельская область, Приморский муниципальный район, МО «Катунинское», п. Катунино, ул. Маркина, д. 2 | 2362.8 | Многokвартирный дом | 16405652.87 |
| 15 | здание | 29:16:240601:197 | Архангельская область, Приморский р-н, п Катунино, ул Стрельцова, д 3 | 439.5 | Нежилое здание | 3840925.37 |
| 16 | здание | 29:16:240601:198 | Архангельская область, Приморский р-н, п Катунино, ул Набережная, д 7 | 39 | Жилой дом | 763626.63 |
| 17 | здание | 29:16:240601:199 | Архангельская область, Приморский район, поселок Катунино, улица Матросская, дом №6 | 451.4 | Многokвартирный дом | 3134210.13 |
| | объект | | Архангельская область, Приморский муниципальный | | | |

| | | | | | | |
|----|------------------------------|------------------|---|---|---|----------|
| 18 | незавершённого строительства | 29:16:240601:201 | район, МО "Катунинское", п. Катунино, ул. Набережная, д. 25, корпус 1 | — | — | 31454.65 |
|----|------------------------------|------------------|---|---|---|----------|

(наименование должности)

М.П.

(подпись)

(инициалы, фамилия)

ФГИС ЕГРН

(полное наименование органа кадастрового учета)

КПТ.1.2

КАДАСТРОВЫЙ ПЛАН ТЕРРИТОРИИ

17.07.2018 г № 99/2018/134442883

| 1 | | | | | Лист № <u>121</u> | Всего листов <u>463</u> |
|-----------|--------------------------|--|--|-------------------------------------|---------------------------------------|-----------------------------|
| Номер п/п | Вид объекта недвижимости | Кадастровый номер объекта недвижимости | Адрес (описание местоположения) | Площадь или основная характеристика | Назначение (проектируемое назначение) | Кадастровая стоимость (руб) |
| 1 | 2 | 3 | 4 | 5 | 6 | 7 |
| 19 | здание | 29:16:240601:203 | Архангельская область, Приморский р-н, п Катунино, ул Авиаторов, д 1 | 2720.5 | Многоквартирный дом | 18889274.86 |
| 20 | здание | 29:16:240601:204 | Архангельская область, Приморский р-н, п Катунино, ул Авиаторов, д 2 | 3579.2 | Многоквартирный дом | 24851495.15 |
| 21 | здание | 29:16:240601:205 | Архангельская область, Приморский р-н, п Катунино, ул Авиаторов, д 3 | 4419.4 | Многоквартирный дом | 30685264.21 |
| 22 | здание | 29:16:240601:206 | Архангельская область, Приморский р-н, п Катунино, ул Авиаторов, д 4 | 2696.7 | Многоквартирный дом | 18724024.08 |
| 23 | здание | 29:16:240601:207 | Архангельская область, Приморский р-н, п Катунино, ул Авиаторов, д 5 | 2713.2 | Многоквартирный дом | 18838588.69 |
| 24 | здание | 29:16:240601:208 | Архангельская область, Приморский р-н, п Катунино, ул Авиаторов, д 6 | 2751.4 | Многоквартирный дом | 19103823.13 |

(наименование должности)

М.П.

(подпись)

(инициалы, фамилия)

ФГИС ЕГРН

(полное наименование органа кадастрового учета)

КПТ.1.2

КАДАСТРОВЫЙ ПЛАН ТЕРРИТОРИИ

17.07.2018 г № 99/2018/134442883

| 1 | | | | | Лист № <u>122</u> | Всего листов <u>463</u> |
|-----------|--------------------------|--|--|-------------------------------------|---------------------------------------|-----------------------------|
| Номер п/п | Вид объекта недвижимости | Кадастровый номер объекта недвижимости | Адрес (описание местоположения) | Площадь или основная характеристика | Назначение (проектируемое назначение) | Кадастровая стоимость (руб) |
| 1 | 2 | 3 | 4 | 5 | 6 | 7 |
| 25 | здание | 29:16:240601:209 | Архангельская область, Приморский р-н, п Катунино, ул Авиаторов, д 8 | 3366.4 | Многоквартирный дом | 38384972.03 |
| | | | Архангельская область, | | | |

| | | | | | | |
|----|--------|------------------|---|--------|---------------------|-------------|
| 26 | здание | 29:16:240601:210 | Приморский район , поселок Катунино, улица Катунина, дом 2А | 426 | Нежилое здание | 7416204.18 |
| 27 | здание | 29:16:240601:211 | Архангельская область, Приморский р-н, п Катунино, ул Маркина, д 2А | 27.4 | Нежилое здание | 62909.3 |
| 28 | здание | 29:16:240601:212 | Архангельская область, Приморский р-н, п Катунино, ул Маркина, д 4 | 679.8 | Многоквартирный дом | 4720062.14 |
| 29 | здание | 29:16:240601:214 | Архангельская область, Приморский р-н, п Катунино, ул Маркина, д 5 | 1299.7 | Многоквартирный дом | 15053346.35 |
| 30 | здание | 29:16:240601:215 | Архангельская область, Приморский р-н, п Катунино, ул Маркина, д 6 | 1280.7 | Многоквартирный дом | 8892297.12 |

(наименование должности)

М.П.

(подпись)

(инициалы, фамилия)

ФГИС ЕГРН

(полное наименование органа кадастрового учета)

КПТ.1.2

КАДАСТРОВЫЙ ПЛАН ТЕРРИТОРИИ

17.07.2018 г № 99/2018/134442883

| 1 | | | | | Лист № 123 | Всего листов 463 |
|---|--------------------------|--|---|-------------------------------------|---------------------------------------|-----------------------------|
| Номер кадастрового квартала: 29:16:240601 | | | | | | |
| Номер п/п | Вид объекта недвижимости | Кадастровый номер объекта недвижимости | Адрес (описание местоположения) | Площадь или основная характеристика | Назначение (проектируемое назначение) | Кадастровая стоимость (руб) |
| 1 | 2 | 3 | 4 | 5 | 6 | 7 |
| 31 | здание | 29:16:240601:216 | Архангельская область, Приморский р-н, п Катунино, ул Маркина, д 7 | 1306 | Многоквартирный дом | 15126314.02 |
| 32 | здание | 29:16:240601:217 | Архангельская область, Приморский р-н, п Катунино, ул Матросская, д 1 | 420.9 | Многоквартирный дом | 2922439.18 |
| 33 | здание | 29:16:240601:218 | Архангельская область, Приморский р-н, п Катунино, ул Матросская, д 5 | 433 | Многоквартирный дом | 3006453.23 |
| 34 | здание | 29:16:240601:219 | Архангельская область, Приморский р-н, п Катунино, ул Матросская, д 9 | 2696.8 | Многоквартирный дом | 18724718.41 |
| 35 | здание | 29:16:240601:220 | Архангельская область, Приморский р-н, п Катунино, ул Советская, д 1 | 448.1 | Многоквартирный дом | 3111297.21 |
| 36 | здание | 29:16:240601:221 | Архангельская область, Приморский р-н, п Катунино, ул Советская, д 10 | 568.2 | Жилой дом | 2650045.03 |

(наименование должности)

М.П.

(подпись)

(инициалы, фамилия)

ФГИС ЕГРН

(полное наименование органа кадастрового учета)

КПТ.1.2

КАДАСТРОВЫЙ ПЛАН ТЕРРИТОРИИ

17.07.2018 г № 99/2018/134442883

| 1 | | | | | Лист № 124 | Всего листов 463 |
|-----------|--------------------------|--|---|-------------------------------------|---------------------------------------|-----------------------------|
| Номер п/п | Вид объекта недвижимости | Кадастровый номер объекта недвижимости | Адрес (описание местоположения) | Площадь или основная характеристика | Назначение (проектируемое назначение) | Кадастровая стоимость (руб) |
| 1 | 2 | 3 | 4 | 5 | 6 | 7 |
| 37 | здание | 29:16:240601:223 | Архангельская область, Приморский р-н, п Катунино, ул Советская, д 20, корп 1 | 354.8 | Нежилое здание | 1742564.72 |
| 38 | здание | 29:16:240601:224 | Архангельская область, Приморский р-н, п Катунино, ул Советская, д 23 | 248.8 | Нежилое здание | 1743107.04 |
| 39 | здание | 29:16:240601:225 | Архангельская область, Приморский р-н, п Катунино, ул Советская, д 24 | 2741.6 | Многоквартирный дом | 19035778.7 |
| 40 | здание | 29:16:240601:226 | Архангельская область, Приморский р-н, п Катунино, ул Советская, д 25 | 245 | Многоквартирный дом | 1701110.95 |
| 41 | здание | 29:16:240601:227 | Архангельская область, Приморский р-н, п Катунино, ул Советская, д 26 | 643.3 | Многоквартирный дом | 4466631.32 |
| 42 | здание | 29:16:240601:228 | Архангельская область, Приморский р-н, п Катунино, ул Советская, д 30 | 1589.8 | Многоквартирный дом | 18413333.87 |

(наименование должности)

М.П.

(подпись)

(инициалы, фамилия)

ФГИС ЕГРН

(полное наименование органа кадастрового учета)

КПТ.1.2

КАДАСТРОВЫЙ ПЛАН ТЕРРИТОРИИ

17.07.2018 г № 99/2018/134442883

| 1 | | | | | Лист № 125 | Всего листов 463 |
|-----------|--------------------------|--|---|-------------------------------------|---------------------------------------|-----------------------------|
| Номер п/п | Вид объекта недвижимости | Кадастровый номер объекта недвижимости | Адрес (описание местоположения) | Площадь или основная характеристика | Назначение (проектируемое назначение) | Кадастровая стоимость (руб) |
| 1 | 2 | 3 | 4 | 5 | 6 | 7 |
| 43 | здание | 29:16:240601:229 | Архангельская область, Приморский р-н, п Катунино, ул Советская, д 35 | 391.9 | Многоквартирный дом | 2721083.19 |
| 44 | здание | 29:16:240601:230 | Архангельская область, Приморский р-н, п Катунино, ул Советская, д 36 | 412.7 | Многоквартирный дом | 2865504.04 |
| 45 | здание | 29:16:240601:231 | Архангельская область, Приморский р-н, п Катунино, ул Советская, д 37 | 2118.4 | Жилой дом | 4027311.42 |
| 46 | здание | 29:16:240601:232 | Архангельская область, Приморский р-н, п Катунино, ул Советская, д 41 | 1295.7 | Многоквартирный дом | 8996446.77 |
| 47 | здание | 29:16:240601:233 | Архангельская область, Приморский р-н, п Катунино, ул Стрельцова, д 1 | 1287.4 | Многоквартирный дом | 8938817.29 |

| | | | | | | |
|----|--------|------------------|---|-------|---------------------|------------|
| 48 | здание | 29:16:240601:234 | Архангельская область, Приморский р-н, п Катунино, ул Стрельцова, д 7 | 650.3 | Многоквартирный дом | 4515234.49 |
|----|--------|------------------|---|-------|---------------------|------------|

(наименование должности)

М.П.

(подпись)_____
(инициалы, фамилия)

ФГИС ЕГРН

(полное наименование органа кадастрового учета)

КПТ.1.2

КАДАСТРОВЫЙ ПЛАН ТЕРРИТОРИИ

17.07.2018 г № 99/2018/134442883

| 1 | | | | Лист № 126 | | Всего листов 463 |
|-----------|--------------------------|--|---|-------------------------------------|---------------------------------------|-----------------------------|
| Номер п/п | Вид объекта недвижимости | Кадастровый номер объекта недвижимости | Адрес (описание местоположения) | Площадь или основная характеристика | Назначение (проектируемое назначение) | Кадастровая стоимость (руб) |
| 1 | 2 | 3 | 4 | 5 | 6 | 7 |
| 49 | здание | 29:16:240601:235 | Архангельская область, Приморский р-н, п Лайский Док, пер К.А.Рябова, д 1 | 107.5 | Жилой дом | 1473096.15 |
| 50 | здание | 29:16:240601:1190 | Архангельская область, р-н Приморский, п. Катунино, ул. Катунина, д. 5 | 3114.6 | Многоквартирный дом | 21625633.33 |
| 51 | здание | 29:16:240601:1191 | Архангельская область, р-н Приморский, п. Катунино, ул. Катунина, д. 4 | 2047.9 | Многоквартирный дом | 14219204.55 |
| 52 | здание | 29:16:240601:1200 | Архангельская область, Приморский р-н, п Катунино, ул Катунина, д 9 | 3004.6 | Многоквартирный дом | 20861869.23 |
| 53 | здание | 29:16:240601:1265 | Архангельская область, Приморский р-н, п Катунино, ул Катунина, д 8 | 2706 | Многоквартирный дом | 18788596.86 |
| 54 | здание | 29:16:240601:1328 | Архангельская область, Приморский р-н, п Катунино, ул Катунина, д 7 | 2722 | Многоквартирный дом | 18899689.82 |

(наименование должности)

М.П.

(подпись)_____
(инициалы, фамилия)

ФГИС ЕГРН

(полное наименование органа кадастрового учета)

КПТ.1.2

КАДАСТРОВЫЙ ПЛАН ТЕРРИТОРИИ

17.07.2018 г № 99/2018/134442883

| 1 | | | | Лист № 127 | | Всего листов 463 |
|-----------|--------------------------|--|---------------------------------|-------------------------------------|---------------------------------------|-----------------------------|
| Номер п/п | Вид объекта недвижимости | Кадастровый номер объекта недвижимости | Адрес (описание местоположения) | Площадь или основная характеристика | Назначение (проектируемое назначение) | Кадастровая стоимость (руб) |
| 1 | 2 | 3 | 4 | 5 | 6 | 7 |
| | | | Архангельская область, | | | |

| | | | | | | |
|----|--------|-------------------|--|--------|---------------------|-------------|
| 55 | здание | 29:16:240601:1389 | Приморский р-н, п Катунино, ул Катунина, д 6 | 2693.1 | Многokвартирный дом | 18699028.16 |
| 56 | здание | 29:16:240601:1451 | Архангельская область, Приморский р-н, п Катунино, ул Советская, д 22 | 2732.9 | Многokвартирный дом | 18975371.9 |
| 57 | здание | 29:16:240601:1511 | Архангельская область, Приморский р-н, п Катунино, ул Советская, д 39 | 1296 | Многokвартирный дом | 8998529.76 |
| 58 | здание | 29:16:000000:1544 | Архангельская область, р-н Приморский, п Катунино, ул Катунина | 158.7 | Нежилое здание | 1049882.24 |
| 59 | здание | 29:16:000000:1547 | Архангельская обл., Приморский р-н, МО "Катунинское", пос. Катунино, ул. Набережная, д. 27 | 38 | Жилой дом | 173609.08 |
| 60 | здание | 29:16:000000:1548 | Архангельская область, Приморский р-н, п Катунино, ул Советская, д 31 | 398.4 | Многokвартирный дом | 2766214.7 |

М.П.

(наименование должности)

(подпись)

(инициалы, фамилия)

ФГИС ЕГРН

(полное наименование органа кадастрового учета)

КПТ.1.2

КАДАСТРОВЫЙ ПЛАН ТЕРРИТОРИИ

17.07.2018 г № 99/2018/134442883

| 1 | Номер кадастрового квартала: 29:16:240601 | | | | Лист № 128 | Всего листов 463 |
|-----------|---|--|---|-------------------------------------|---------------------------------------|-----------------------------|
| Номер п/п | Вид объекта недвижимости | Кадастровый номер объекта недвижимости | Адрес (описание местоположения) | Площадь или основная характеристика | Назначение (проектируемое назначение) | Кадастровая стоимость (руб) |
| 1 | 2 | 3 | 4 | 5 | 6 | 7 |
| 61 | здание | 29:16:240601:1548 | Архангельская область, Приморский р-н, п Катунино, ул Катунина, д 1 | 653.3 | Многokвартирный дом | 6997496.3 |
| 62 | здание | 29:16:000000:1549 | Архангельская обл, Приморский р-н, Катунино п., д. Лахта, д.6 | 75 | Жилой дом | 979775.25 |
| 63 | сооружение | 29:16:000000:1550 | Архангельская обл., Приморский р-н, пос. Катунино | протяженность: 140 м | Промышленное | 79.8 |
| 64 | сооружение | 29:16:000000:1552 | Архангельская обл., Приморский р-н, п.Катунино, оз. Холмовское | площадь: 28 кв.м | Промышленное | 5141.06 |
| 65 | здание | 29:16:000000:1553 | Архангельская обл., Приморский р-н, п.Катунино | 66.5 | Нежилое здание | 470399.38 |
| 66 | здание | 29:16:000000:1554 | Архангельская область, Приморский район, поселок Катунино, улица Катунина, дом 11 | 2930.6 | Нежилое здание | 28339492.57 |

М.П.

(наименование должности)

(подпись)

(инициалы, фамилия)

ФГИС ЕГРН

(полное наименование органа кадастрового учета)

КПТ.1.2

КАДАСТРОВЫЙ ПЛАН ТЕРРИТОРИИ

17.07.2018 г № 99/2018/134442883

| 1 | | Номер кадастрового квартала: 29:16:240601 | | | | Лист № 129 | Всего листов 463 |
|-----------|--------------------------|---|---|-------------------------------------|---------------------------------------|-----------------------------|------------------|
| Номер п/п | Вид объекта недвижимости | Кадастровый номер объекта недвижимости | Адрес (описание местоположения) | Площадь или основная характеристика | Назначение (проектируемое назначение) | Кадастровая стоимость (руб) | |
| 1 | 2 | 3 | 4 | 5 | 6 | 7 | |
| 67 | здание | 29:16:000000:1555 | Архангельская обл., Приморский р-н, Катунинская с/администрация, пос. Катунино | 11.3 | Нежилое здание | 23382.86 | |
| 68 | здание | 29:16:240601:1557 | Архангельская область, Приморский р-н, п Катунино, ул Катунина, д 2 | 2834.7 | Многоквартирный дом | 19682200.86 | |
| 69 | здание | 29:16:000000:1559 | Архангельская обл, Приморский р-н, Катунино п., 36 км Вологодское шоссе, строение 1 | 150.8 | Нежилое здание | 1110705.89 | |
| 70 | сооружение | 29:16:000000:1561 | Архангельская область, р-н Приморский, п Катунино | протяженность: 1048 м | Сети водоснабжения | 11995.81 | |
| 71 | здание | 29:16:000000:1575 | Архангельская область, Приморский р-н, п Катунино, ул Авиаторов, д 9 | 375.7 | Нежилое здание | 2769860.68 | |
| 72 | здание | 29:16:000000:1580 | Архангельская область, р-н Приморский, п Катунино, ул Стрельцова | 118.1 | Нежилое здание | 244381.97 | |

(наименование должности)

М.П.

(подпись)

(инициалы, фамилия)

ФГИС ЕГРН

(полное наименование органа кадастрового учета)

КПТ.1.2

КАДАСТРОВЫЙ ПЛАН ТЕРРИТОРИИ

17.07.2018 г № 99/2018/134442883

| 1 | | Номер кадастрового квартала: 29:16:240601 | | | | Лист № 130 | Всего листов 463 |
|-----------|--------------------------|---|---|-------------------------------------|---------------------------------------|-----------------------------|------------------|
| Номер п/п | Вид объекта недвижимости | Кадастровый номер объекта недвижимости | Адрес (описание местоположения) | Площадь или основная характеристика | Назначение (проектируемое назначение) | Кадастровая стоимость (руб) | |
| 1 | 2 | 3 | 4 | 5 | 6 | 7 | |
| 73 | здание | 29:16:240601:1637 | Архангельская область, Приморский р-н, п Катунино, ул Набережная, д 25, корп 1 | 159.4 | Жилой дом | 1707333.4 | |
| 74 | здание | 29:16:240601:1643 | Архангельская область, р-н Приморский, п. Катунино, ул. Катунина, д. 4, строен. 1 | 63.8 | Нежилое здание | 431030.25 | |
| 75 | здание | 29:16:240601:1653 | Архангельская область, Приморский р-н, п Катунино, ул Катунина, д 4, строение 2 | 180.6 | Нежилое здание | 1220126.38 | |
| 76 | здание | 29:16:240601:1677 | Архангельская область, Приморский муниципальный район, МО «Катунинское», поселок | 58.8 | Нежилое здание | 397250.45 | |

| | | | | | | |
|----|--------|-------------------|--|------|-----------|----------|
| | | | Катунино, улица Набережная, строение 1 | | | |
| 77 | здание | 29:16:240601:1682 | Архангельская область, Приморский муниципальный район, муниципальное образование "Катунино", поселок Катунино, улица Набережная, дом 2 | 62.7 | Жилой дом | 671579.7 |
| 78 | здание | 29:16:240601:1786 | Архангельская область, Приморский район, МО "Катунино", посёлок Катунино, улица Набережная, дом 5 | 35.8 | Жилой дом | 383453.8 |

(наименование должности)

М.П.

(подпись)

(инициалы, фамилия)

ФГИС ЕГРН

(полное наименование органа кадастрового учета)

КПТ.1.2

КАДАСТРОВЫЙ ПЛАН ТЕРРИТОРИИ

17.07.2018 г № 99/2018/134442883

| 1 | | | | Лист № 131 | | Всего листов 463 |
|---|--------------------------|--|--|-------------------------------------|---------------------------------------|-----------------------------|
| Номер кадастрового квартала: 29:16:240601 | | | | | | |
| Номер п/п | Вид объекта недвижимости | Кадастровый номер объекта недвижимости | Адрес (описание местоположения) | Площадь или основная характеристика | Назначение (проектируемое назначение) | Кадастровая стоимость (руб) |
| 1 | 2 | 3 | 4 | 5 | 6 | 7 |
| 79 | здание | 29:16:240601:1799 | Архангельская область, р-н Приморский, МО "Катунино", дер. Лахта | 32.9 | Нежилое здание | 222271.08 |
| 80 | здание | 29:16:240601:1819 | Архангельская область, Приморский муниципальный район, муниципальное образование "Катунино", поселок Катунино, улица Советская, дом 34 | 456.3 | Многоквартирный дом | 3168232.35 |
| 81 | здание | 29:16:240601:1872 | Архангельская область, Приморский район, МО "Катунино", пос. Катунино, ул. Катунина, дом 12 | 1403 | Нежилое здание | 9478611.88 |
| 82 | здание | 29:16:240601:1873 | Архангельская область, Приморский муниципальный район, сельское поселение Катунино, поселок Катунино, улица Катунина, дом 13 | 1149.2 | Многоквартирный дом | 7763949.23 |
| 83 | здание | 29:16:240601:1874 | Архангельская область, Приморский район, муниципальное образование "Катунино", поселок Катунино | 448 | Нежилое здание | 3026670.08 |
| 84 | здание | 29:16:240601:1875 | Архангельская область, Приморский район, муниципальное образование "Катунино", поселок Катунино | 148 | Нежилое здание | 999882.08 |

(наименование должности)

М.П.

(подпись)

(инициалы, фамилия)

ФГИС ЕГРН

(полное наименование органа кадастрового учета)

КПТ.1.2

КАДАСТРОВЫЙ ПЛАН ТЕРРИТОРИИ

17.07.2018 г № 99/2018/134442883

| 1 | | | | | Лист № 132 | Всего листов 463 |
|-----------|--------------------------|--|--|-------------------------------------|---------------------------------------|-----------------------------|
| Номер п/п | Вид объекта недвижимости | Кадастровый номер объекта недвижимости | Адрес (описание местоположения) | Площадь или основная характеристика | Назначение (проектируемое назначение) | Кадастровая стоимость (руб) |
| 1 | 2 | 3 | 4 | 5 | 6 | 7 |
| 85 | здание | 29:16:240601:1876 | Архангельская область, Приморский район, МО "Катунинское", пос. Катунино, ул. Матросская, дом 10 | 1033.1 | Нежилое здание | 6979582.28 |
| 86 | здание | 29:16:240601:1877 | Архангельская область, Приморский район, муниципальное образование "Катунинское", поселок Катунино, улица Маркина, дом 3 | 781 | Нежилое здание | 5276404.76 |
| 87 | здание | 29:16:240601:1878 | Архангельская область, Приморский район, муниципальное образование "Катунинское", поселок Катунино | 472 | Нежилое здание | 3188813.12 |
| 88 | здание | 29:16:240601:1879 | Архангельская область, Приморский район, МО "Катунинское", пос. Катунино, ул. Летчика Панкова, дом 4 | 258 | Нежилое здание | 1743037.68 |
| 89 | здание | 29:16:240601:1910 | Архангельская область, Приморский р-н, п Лайский Док, пер К.А.Рябова, д 3 | 52.4 | Жилой дом | 561256.4 |
| 90 | здание | 29:16:240601:1918 | Архангельская область, Приморский район, п. Катунино, Военный городок №10 | 105 | Нежилое здание | 709375.8 |

(наименование должности)

М.П.

(подпись)

(инициалы, фамилия)

ФГИС ЕГРН

(полное наименование органа кадастрового учета)

КПТ.1.2

КАДАСТРОВЫЙ ПЛАН ТЕРРИТОРИИ

17.07.2018 г № 99/2018/134442883

| 1 | | | | | Лист № 133 | Всего листов 463 |
|-----------|--------------------------|--|---|-------------------------------------|---------------------------------------|-----------------------------|
| Номер п/п | Вид объекта недвижимости | Кадастровый номер объекта недвижимости | Адрес (описание местоположения) | Площадь или основная характеристика | Назначение (проектируемое назначение) | Кадастровая стоимость (руб) |
| 1 | 2 | 3 | 4 | 5 | 6 | 7 |
| 91 | здание | 29:16:240601:1919 | Архангельская область, Приморский район, п. Катунино, Военный городок №10 | 62 | Нежилое здание | 418869.52 |
| 92 | здание | 29:16:240601:1920 | Архангельская область, Приморский район, п. Катунино, Военный городок №10 | 677 | Нежилое здание | 4573784.92 |
| 93 | здание | 29:16:240601:1921 | Архангельская область, Приморский р-н, пос.Катунино, Военный городок №10к | 59 | Нежилое здание | 398601.64 |
| 94 | здание | 29:16:240601:1922 | Архангельская область, Приморский р-н, пос.Катунино, Военный городок №1 | 2217 | Нежилое здание | 14977963.32 |
| | | | Архангельская область, | | | |

| | | | | | | |
|----|--------|-------------------|---|------|----------------|------------|
| 95 | здание | 29:16:240601:1923 | Приморский район, пос. Катунино, Военный городок №1 | 529 | Нежилое здание | 3573902.84 |
| 96 | здание | 29:16:240601:1924 | Российская Федерация, Архангельская область, Приморский район, МО "Катунинское", п. Катунино, ул. Авиаторов, д. 2, строение 1 | 45.5 | Нежилое здание | 307396.18 |

М.П.

_____ (подпись)

_____ (инициалы, фамилия)

ФГИС ЕГРН

(полное наименование органа кадастрового учета)

КПТ.1.2

КАДАСТРОВЫЙ ПЛАН ТЕРРИТОРИИ

17.07.2018 г № 99/2018/134442883

| 1 | Номер кадастрового квартала: 29:16:240601 | | | | Лист № 134 | Всего листов 463 |
|-----------|---|--|---|-------------------------------------|---------------------------------------|-----------------------------|
| Номер п/п | Вид объекта недвижимости | Кадастровый номер объекта недвижимости | Адрес (описание местоположения) | Площадь или основная характеристика | Назначение (проектируемое назначение) | Кадастровая стоимость (руб) |
| 1 | 2 | 3 | 4 | 5 | 6 | 7 |
| 97 | здание | 29:16:240601:1925 | Архангельская область, Приморский район, п. Катунино, Военный городок №1 | 1784 | Нежилое здание | 12052632.64 |
| 98 | здание | 29:16:240601:1926 | Архангельская область, Приморский район, п. Катунино, Военный городок №1 | 148 | Нежилое здание | 999882.08 |
| 99 | здание | 29:16:240601:1927 | Архангельская область, Приморский район, п. Катунино, Военный городок №1 | 864 | Нежилое здание | 5837149.44 |
| 100 | здание | 29:16:240601:1928 | Архангельская область, Приморский район, п. Катунино, Военный городок №1 | 816 | Нежилое здание | 5512863.36 |
| 101 | здание | 29:16:240601:1932 | Архангельская область, Приморский район, поселок Катунино, улица Набережная, дом 24 | 17.5 | Жилой дом | 187442.5 |
| 102 | здание | 29:16:240601:1974 | Архангельская область, Приморский район, МО "Катунинское", поселок Катунино, Спасательно - оздоровительный комплекс "Катунино", дом 2 | 39.5 | Нежилое здание | 266860.42 |

М.П.

_____ (подпись)

_____ (инициалы, фамилия)

ФГИС ЕГРН

(полное наименование органа кадастрового учета)

КПТ.1.2

КАДАСТРОВЫЙ ПЛАН ТЕРРИТОРИИ

17.07.2018 г № 99/2018/134442883

| 1 | Номер кадастрового квартала: 29:16:240601 | | | | Лист № 135 | Всего листов 463 |
|-----------|---|--|---------------------------------|-------------------------------------|---------------------------------------|-----------------------------|
| Номер п/п | Вид объекта недвижимости | Кадастровый номер объекта недвижимости | Адрес (описание местоположения) | Площадь или основная характеристика | Назначение (проектируемое назначение) | Кадастровая стоимость (руб) |
| | | | | | | |

| 1 | 2 | 3 | 4 | 5 | 6 | 7 |
|-----|------------|-------------------|--|----------------------|--------------------------------------|-----------|
| 103 | здание | 29:16:240601:1975 | Архангельская область, Приморский район, МО "Катунинское", посёлок Катунино, Спасательно-оздоровительный комплекс "Катунино", дом 3 | 39.5 | Нежилое здание | 266860.42 |
| 104 | сооружение | 29:16:240601:1976 | Архангельская область, Приморский район, МО "Катунинское", посёлок Катунино, Спасательно-оздоровительный комплекс "Катунино" | площадь: 6.6 кв.м | Иное сооружение (Туалет уличный) | — |
| 105 | сооружение | 29:16:240601:1977 | Архангельская область, Приморский район, МО "Катунинское", посёлок Катунино, Спасательно-оздоровительный комплекс "Катунино" | площадь: 403.8 кв.м | Иное сооружение (Беседка) | — |
| 106 | сооружение | 29:16:240601:1978 | Архангельская область, Приморский район, МО "Катунинское", посёлок Катунино, Спасательно-оздоровительный комплекс "Катунино" | площадь: 24 кв.м | Иное сооружение (Беседка) | — |
| 107 | здание | 29:16:240601:1979 | Архангельская область, Приморский район, муниципальное образование "Катунинское", поселок Катунино, Спасательно-оздоровительный комплекс "Катунино", дом №1 | 41.9 | Нежилое здание | 283074.72 |
| 108 | сооружение | 29:16:240601:1980 | Архангельская область, Приморский район, муниципальное образование "Катунинское", поселок Катунино, Спасательно-оздоровительный комплекс "Катунино" | протяженность: 489 м | 1.1. Сооружения электроэнергетики | — |

М.П.

ФГИС ЕГРН

(полное наименование органа кадастрового учета)

КПТ.1.2

КАДАСТРОВЫЙ ПЛАН ТЕРРИТОРИИ

17.07.2018 г № 99/2018/134442883

| 1 | Номер кадастрового квартала: 29:16:240601 | | | | Лист № 136 | Всего листов 463 | |
|-----------|---|--|--|-------------------------------------|---|-----------------------------|--|
| Номер п/п | Вид объекта недвижимости | Кадастровый номер объекта недвижимости | Адрес (описание местоположения) | Площадь или основная характеристика | Назначение (проектируемое назначение) | Кадастровая стоимость (руб) | |
| 1 | 2 | 3 | 4 | 5 | 6 | 7 | |
| 109 | сооружение | 29:16:240601:1981 | Архангельская область, Приморский район, муниципальное образование "Катунинское", поселок Катунино, Спасательно-оздоровительный комплекс "Катунино" | протяженность: 357 м | 10.1. Сооружения водозаборные | — | |
| 110 | здание | 29:16:240601:2014 | Архангельская область, Приморский район, поселок Катунино | 50 | Нежилое здание | 337798 | |
| 111 | здание | 29:16:000000:2062 | Архангельская обл., Приморский район, ул. линия 1, СОТ "Радуга", участок 15 | 25 | Нежилое здание | 139500 | |
| 112 | сооружение | 29:16:240601:2075 | Архангельская область, Приморский район, МО | площадь: 40.7 кв.м | 10) Сооружения коммунального хозяйства | — | |

| | | | | | | |
|-----|------------|-------------------|---|-----------------------|---|---|
| | | | «Катунинское», поселок Катунино | | | |
| 113 | сооружение | 29:16:240601:2076 | Архангельская область, Приморский район, МО «Катунинское», поселок Катунино | протяженность: 4831 м | 10) Сооружения коммунального хозяйства | — |
| 114 | сооружение | 29:16:240601:2077 | Архангельская область, Приморский район, МО «Катунинское», поселок Катунино | протяженность: 113 м | 10) Сооружения коммунального хозяйства | — |

(наименование должности)

М.П.

(подпись)

(инициалы, фамилия)

ФГИС ЕГРН

(полное наименование органа кадастрового учета)

КПТ.1.2

КАДАСТРОВЫЙ ПЛАН ТЕРРИТОРИИ

17.07.2018 г № 99/2018/134442883

| 1 | Номер кадастрового квартала: 29:16:240601 | | | | Лист № 137 | Всего листов 463 |
|-----------|---|--|--|-------------------------------------|---|-----------------------------|
| Номер п/п | Вид объекта недвижимости | Кадастровый номер объекта недвижимости | Адрес (описание местоположения) | Площадь или основная характеристика | Назначение (проектируемое назначение) | Кадастровая стоимость (руб) |
| 1 | 2 | 3 | 4 | 5 | 6 | 7 |
| 115 | сооружение | 29:16:240601:2078 | Архангельская область, Приморский район, МО «Катунинское», пос. Катунино | площадь: 38 кв.м | 10) Сооружения коммунального хозяйства | — |
| 116 | здание | 29:16:240601:2083 | Архангельская область, Приморский район, поселок Катунино, улица Советская, дом 29 | 147.7 | Жилой дом | 1582014.7 |
| 117 | здание | 29:16:240601:2087 | Архангельская область, Приморский район, МО "Катунинское", пос. Катунино, ул. Набережная, дом 4 | 112.7 | Жилой дом | 1207129.7 |
| 118 | здание | 29:16:240601:2107 | Российская Федерация, Архангельская область, Приморский район, МО "Катунинское", п. Катунино, ул. Советская, д. 20, строение Б | 47.3 | Нежилое здание | 319556.91 |
| 119 | здание | 29:16:240601:2110 | Архангельская область, Приморский район, посёлок Катунино, улица Лётчика Панкова, дом 2 | 474.5 | Нежилое здание | 3205703.02 |
| 120 | здание | 29:16:240601:2112 | Архангельская область, Приморский район, поселок Катунино, улица Набережная, дом 23 | 117.3 | Жилой дом | 1256400.3 |

(наименование должности)

М.П.

(подпись)

(инициалы, фамилия)

ФГИС ЕГРН

(полное наименование органа кадастрового учета)

КПТ.1.2

КАДАСТРОВЫЙ ПЛАН ТЕРРИТОРИИ

17.07.2018 г № 99/2018/134442883

| 1 | Номер кадастрового квартала: 29:16:240601 | | | | Лист № 138 | Всего листов 463 |
|-------|---|-------------------|------------------|----------------------|------------|------------------|
| Номер | Вид объекта | Кадастровый номер | Адрес (описание) | Площадь или основная | Назначение | Кадастровая |

| п/п | недвижимости | объекта недвижимости | местоположения) | характеристика | (проектируемое назначение) | стоимость (руб) |
|-----|--------------|----------------------|--|----------------|----------------------------|-----------------|
| 1 | 2 | 3 | 4 | 5 | 6 | 7 |
| 121 | здание | 29:16:240601:2132 | Архангельская область, Приморский район, поселок Катунино, улица Советская, дом 20 | 734 | Нежилое здание | 4958874.64 |
| 122 | здание | 29:16:240601:2133 | Архангельская область, Приморский район, поселок Катунино, улица Стрельцова, дом 2 | 617 | Нежилое здание | 4168427.32 |
| 123 | здание | 29:16:240601:2135 | Архангельская область, Приморский район, поселок Катунино, улица Стрельцова, дом 8 | 1478.2 | Нежилое здание | 9986660.07 |
| 124 | здание | 29:16:240601:2149 | Архангельская область, Приморский район, посёлок Катунино, улица Набережная, дом 28 | 180.8 | Жилой дом | 1936548.8 |
| 125 | здание | 29:16:240601:2168 | Архангельская область, Приморский район, МО Катунинское, СНТ Радуга | 40 | Нежилое здание | 270238.4 |
| 126 | здание | 29:16:240601:2169 | Архангельская область, Приморский район, МО Катунинское, СНТ Радуга | 10 | Нежилое здание | 67559.6 |

(наименование должности)

М.П.

(подпись)

(инициалы, фамилия)

ФГИС ЕГРН

(полное наименование органа кадастрового учета)

КПТ.1.2

КАДАСТРОВЫЙ ПЛАН ТЕРРИТОРИИ

17.07.2018 г № 99/2018/134442883

| 1 | Номер кадастрового квартала: 29:16:240601 | | | | | Лист № 139 | Всего листов 463 |
|-----------|---|--|--|-------------------------------------|---------------------------------------|-----------------------------|------------------|
| Номер п/п | Вид объекта недвижимости | Кадастровый номер объекта недвижимости | Адрес (описание местоположения) | Площадь или основная характеристика | Назначение (проектируемое назначение) | Кадастровая стоимость (руб) | |
| 1 | 2 | 3 | 4 | 5 | 6 | 7 | |
| 127 | здание | 29:16:240601:2175 | Архангельская область, Приморский район, МО "Катунинское", СНТ "Радуга", участок 23 | 30 | Нежилое здание | 202678.8 | |
| 128 | здание | 29:16:240601:2198 | Архангельская область, Приморский район, посёлок Катунино, улица Матросская, дом 3 | 248.9 | Жилой дом | 2665967.9 | |
| 129 | здание | 29:16:240601:2213 | Архангельская область, Приморский район, посёлок Катунино, улица Набережная, дом 9 | 16.7 | Жилой дом | 178873.7 | |
| 130 | здание | 29:16:240601:2216 | Архангельская область, Приморский район, поселок Катунино, улица Набережная, дом 22 | 19.5 | Жилой дом | 301015.65 | |
| 131 | здание | 29:16:240601:2219 | Архангельская область, Приморский район, муниципальное образование "Катунинское", СНТ "Радуга", участок № 42 | 30 | Нежилое здание | 202678.8 | |

| | | | | | | |
|-----|--------|-------------------|--|------|-----------|----------|
| 132 | здание | 29:16:240601:2222 | Архангельская область, Приморский район, поселок Катунино, улица Набережная, дом 10 | 15.2 | Жилой дом | 162807.2 |
|-----|--------|-------------------|--|------|-----------|----------|

(наименование должности)

М.П.

(подпись)

(инициалы, фамилия)

ФГИС ЕГРН

(полное наименование органа кадастрового учета)

КПТ.1.2

КАДАСТРОВЫЙ ПЛАН ТЕРРИТОРИИ

17.07.2018 г № 99/2018/134442883

| 1 | Номер кадастрового квартала: 29:16:240601 | | | | | Лист № 140 | Всего листов 463 |
|-----------|---|--|---|-------------------------------------|---------------------------------------|-----------------------------|------------------|
| Номер п/п | Вид объекта недвижимости | Кадастровый номер объекта недвижимости | Адрес (описание местоположения) | Площадь или основная характеристика | Назначение (проектируемое назначение) | Кадастровая стоимость (руб) | |
| 1 | 2 | 3 | 4 | 5 | 6 | 7 | |
| 133 | здание | 29:16:240601:2223 | Архангельская область, Приморский район, поселок Катунино, улица Набережная, дом 11 | 8.3 | Жилой дом | 88901.3 | |
| 134 | здание | 29:16:240601:2224 | Архангельская область, Приморский район, поселок Катунино, улица Набережная, дом 3 | 26.9 | Жилой дом | 288125.9 | |
| 135 | здание | 29:16:240601:2226 | Архангельская область, район Приморский, поселок Катунино, МО "Катуниновское" | 35 | Нежилое здание | 236458.6 | |
| 136 | здание | 29:16:240601:2240 | Архангельская область, Приморский район, МО "Катуниновское", поселок Катунино | 41 | Нежилое здание | 276994.36 | |
| 137 | здание | 29:16:240601:2241 | Архангельская область, Приморский район, поселок Катунино | 49 | Нежилое здание | 331042.04 | |
| 138 | здание | 29:16:240601:2247 | Архангельская область, Приморский район, муниципальное образование "Катуниновское", СНТ "Радуга", участок № 9 | 37.5 | Нежилое здание | 253348.5 | |

(наименование должности)

М.П.

(подпись)

(инициалы, фамилия)

ФГИС ЕГРН

(полное наименование органа кадастрового учета)

КПТ.1.2

КАДАСТРОВЫЙ ПЛАН ТЕРРИТОРИИ

17.07.2018 г № 99/2018/134442883

| 1 | Номер кадастрового квартала: 29:16:240601 | | | | | Лист № 141 | Всего листов 463 |
|-----------|---|--|---|-------------------------------------|---------------------------------------|-----------------------------|------------------|
| Номер п/п | Вид объекта недвижимости | Кадастровый номер объекта недвижимости | Адрес (описание местоположения) | Площадь или основная характеристика | Назначение (проектируемое назначение) | Кадастровая стоимость (руб) | |
| 1 | 2 | 3 | 4 | 5 | 6 | 7 | |
| 139 | здание | 29:16:240601:2249 | Архангельская область, Приморский район, поселок | 33 | Нежилое здание | 222946.68 | |

| | | | | | | |
|-----|--------|-------------------|---|----|----------------|-----------|
| | | | Катунино, улица Набережная | | | |
| 140 | здание | 29:16:240601:2250 | Архангельская область, р-н Приморский, посёлок Катунино, МО "Катунино" | 40 | Нежилое здание | 270238.4 |
| 141 | здание | 29:16:240601:2252 | Архангельская область, Приморский район, МО "Катунино", пос. Катунино | 34 | Нежилое здание | 229702.64 |
| 142 | здание | 29:16:240601:2294 | Архангельская область, Приморский район, муниципальное образование "Катунино", СНТ "Радуга", участок № 16 | 40 | Нежилое здание | 270238.4 |
| 143 | здание | 29:16:240601:2295 | Архангельская область, Приморский район, муниципальное образование "Катунино", СНТ "Радуга", участок № 16 | 30 | Нежилое здание | 202678.8 |
| 144 | здание | 29:16:240601:2296 | Архангельская область, р-н Приморский, муниципальное образование "Катунино", СНТ "Радуга", участок № 11 | 48 | Нежилое здание | 324286.08 |

(наименование должности)

М.П.

(подпись)

(инициалы, фамилия)

ФГИС ЕГРН

(полное наименование органа кадастрового учета)

КПТ.1.2

КАДАСТРОВЫЙ ПЛАН ТЕРРИТОРИИ

17.07.2018 г № 99/2018/134442883

| 1 | Номер кадастрового квартала: 29:16:240601 | | | | Лист № 142 | Всего листов 463 |
|-----------|--|--|---|-------------------------------------|--|-----------------------------|
| Номер п/п | Вид объекта недвижимости | Кадастровый номер объекта недвижимости | Адрес (описание местоположения) | Площадь или основная характеристика | Назначение (проектируемое назначение) | Кадастровая стоимость (руб) |
| 1 | 2 | 3 | 4 | 5 | 6 | 7 |
| 145 | здание | 29:16:240601:2298 | Архангельская область, Приморский район, МО "Катунино", поселок Катунино, улица Набережная, дом 7, корпус 1 | 32 | Жилой дом | 342752 |
| 146 | здание | 29:16:240601:2313 | Архангельская область, Приморский район, поселок Катунино | 33.3 | Нежилое здание | 224973.47 |
| 147 | здание | 29:16:240601:2314 | Архангельская область, Приморский район, МО "Катунино", п. Катунино, ул. Летчика Панкова, дом 8, корпус 1 | 112.2 | Жилой дом | 1201774.2 |
| 148 | сооружение | 29:16:240601:2325 | Архангельская область, Приморский муниципальный район, сельское поселение Катунино | протяженность: 1243 м | 10) Сооружения коммунального хозяйства | — |
| 149 | здание | 29:16:240601:2329 | Архангельская область, Приморский район, пос. Катунино | 35.7 | Нежилое здание | 241187.77 |
| 150 | здание | 29:16:240601:2330 | Архангельская область, Приморский район, п. Катунино, ул. Набережная | 22 | Нежилое здание | 148631.12 |

(наименование должности)

М.П.

(подпись)

(инициалы, фамилия)

ФГИС ЕГРН

(полное наименование органа кадастрового учета)

КПТ.1.2

КАДАСТРОВЫЙ ПЛАН ТЕРРИТОРИИ

17.07.2018 г № 99/2018/134442883

| 1 | | | | Лист № 143 | | Всего листов 463 | |
|---|-------------------------------------|--|---|-------------------------------------|---------------------------------------|-----------------------------|--|
| Номер п/п | Вид объекта недвижимости | Кадастровый номер объекта недвижимости | Адрес (описание местоположения) | Площадь или основная характеристика | Назначение (проектируемое назначение) | Кадастровая стоимость (руб) | |
| 1 | 2 | 3 | 4 | 5 | 6 | 7 | |
| Номер кадастрового квартала: 29:16:240601 | | | | | | | |
| 151 | здание | 29:16:240601:2336 | Архангельская область, Приморский р-н, п Катунино, ул Набережная, д 16 | 28.1 | Жилой дом | 300979.1 | |
| 152 | здание | 29:16:240601:2337 | Архангельская область, МО "Приморский муниципальный район", поселок Катунино, улица Набережная, дом 15 | 27.3 | Жилой дом | 292410.3 | |
| 153 | объект незавершённого строительства | 29:16:240601:2352 | Архангельская область, Приморский район, МО "Катунинское", п. Катунино | площадь: 209.2 кв.м | жилой дом | — | |
| 154 | здание | 29:16:240601:2368 | Архангельская область, Приморский район, СНТ "Радуга", участок №15 | 35 | Нежилое здание | 236458.6 | |
| 155 | здание | 29:16:240601:2369 | Архангельская область, Приморский район, СНТ "Радуга", участок 15 | 8 | Нежилое здание | 29107.84 | |
| 156 | здание | 29:16:240601:2387 | Российская Федерация, Архангельская область, Приморский район, муниципальное образование "Катунинское", пос. Катунино, улица Советская, дом №38 | 30 | Нежилое здание | 202678.8 | |

(наименование должности)

М.П.

(подпись)

(инициалы, фамилия)

ФГИС ЕГРН

(полное наименование органа кадастрового учета)

КПТ.1.2

КАДАСТРОВЫЙ ПЛАН ТЕРРИТОРИИ

17.07.2018 г № 99/2018/134442883

| 1 | | | | Лист № 144 | | Всего листов 463 | |
|---|--------------------------|--|---|-------------------------------------|---------------------------------------|-----------------------------|--|
| Номер п/п | Вид объекта недвижимости | Кадастровый номер объекта недвижимости | Адрес (описание местоположения) | Площадь или основная характеристика | Назначение (проектируемое назначение) | Кадастровая стоимость (руб) | |
| 1 | 2 | 3 | 4 | 5 | 6 | 7 | |
| Номер кадастрового квартала: 29:16:240601 | | | | | | | |
| 157 | здание | 29:16:240601:2388 | Архангельская область, Приморский район, поселок Катунино | 32.9 | Нежилое здание | 222271.08 | |
| 158 | здание | 29:16:240601:2389 | Архангельская область, Приморский район, поселок Катунино | 26.1 | Нежилое здание | 176330.56 | |
| 159 | здание | 29:16:240601:2390 | Архангельская область, Приморский район, СНТ "Радуга", участок 34 | 24.5 | Нежилое здание | 89142.76 | |

| | | | | | | |
|-----|--------|-------------------|--|-------|----------------|-----------|
| 160 | здание | 29:16:240601:2391 | Архангельская область, Приморский район, п. Катунино | 39 | Нежилое здание | 263482.44 |
| 161 | здание | 29:16:240601:2392 | Архангельская область, Приморский район, п. Катунино | 21 | Нежилое здание | 141875.16 |
| 162 | здание | 29:16:240601:2394 | Архангельская область, Приморский район, пос. Катунино, ул. Набережная, дом 29 | 115.5 | Жилой дом | 1237120.5 |

М.П.

(наименование должности)

(подпись)

(инициалы, фамилия)

ФГИС ЕГРН

(полное наименование органа кадастрового учета)

КПТ.1.2

КАДАСТРОВЫЙ ПЛАН ТЕРРИТОРИИ

17.07.2018 г № 99/2018/134442883

| 1 | | | | Лист № 145 | | Всего листов 463 |
|---|--------------------------|--|---|-------------------------------------|---------------------------------------|-----------------------------|
| Номер кадастрового квартала: 29:16:240601 | | | | | | |
| Номер п/п | Вид объекта недвижимости | Кадастровый номер объекта недвижимости | Адрес (описание местоположения) | Площадь или основная характеристика | Назначение (проектируемое назначение) | Кадастровая стоимость (руб) |
| 1 | 2 | 3 | 4 | 5 | 6 | 7 |
| 163 | здание | 29:16:240601:2399 | Архангельская область, р-н Приморский, п. Катунино, ул. Советская, д. 16 | 420 | Многokвартирный дом | 2916190.2 |
| 164 | сооружение | 29:16:240601:2401 | Архангельская область, Приморский район, МО "Катунинское", посёлок Катунино, Спасательно-оздоровительный комплекс "Катунино" | площадь: 16.2 кв.м | иное сооружение (туалет уличный) | _____ |
| 165 | здание | 29:16:240601:2402 | Архангельская область, Приморский район, МО "Катунинское", пос. Катунино, Спасательно-оздоровительный комплекс "Катунино", дом №4 | 54.1 | Нежилое здание | 365497.44 |
| 166 | сооружение | 29:16:240601:2403 | Архангельская область, Приморский район, МО "Катунинское", посёлок Катунино, Спасательно-оздоровительный комплекс "Катунино" | площадь: 49.2 кв.м | иное сооружение (беседка) | _____ |
| 167 | сооружение | 29:16:240601:2404 | Архангельская область, Приморский район, МО "Катунинское", посёлок Катунино, Спасательно-оздоровительный комплекс "Катунино" | площадь: 79.3 кв.м | иное сооружение (беседка) | _____ |
| 168 | сооружение | 29:16:240601:2405 | Архангельская область, Приморский район, МО "Катунинское", посёлок Катунино, Спасательно-оздоровительный комплекс "Катунино" | площадь: 69.8 кв.м | иное сооружение (беседка) | _____ |

М.П.

(наименование должности)

(подпись)

(инициалы, фамилия)

ФГИС ЕГРН

(полное наименование органа кадастрового учета)

КАДАСТРОВЫЙ ПЛАН ТЕРРИТОРИИ

17.07.2018 г № 99/2018/134442883

| 1 | | | | | Лист № 146 | Всего листов 463 |
|-----------|--------------------------|--|--|-------------------------------------|---------------------------------------|-----------------------------|
| Номер п/п | Вид объекта недвижимости | Кадастровый номер объекта недвижимости | Адрес (описание местоположения) | Площадь или основная характеристика | Назначение (проектируемое назначение) | Кадастровая стоимость (руб) |
| 1 | 2 | 3 | 4 | 5 | 6 | 7 |
| 169 | сооружение | 29:16:240601:2406 | Архангельская область, Приморский район, МО "Катунинское", посёлок Катунино, Спасательно-оздоровительный комплекс "Катунино" | площадь: 55 кв.м | иное сооружение (беседка) | — |
| 170 | сооружение | 29:16:240601:2407 | Архангельская область, Приморский район, МО "Катунинское", посёлок Катунино, Спасательно-оздоровительный комплекс "Катунино" | площадь: 53.7 кв.м | иное сооружение (беседка) | — |
| 171 | сооружение | 29:16:240601:2408 | Архангельская область, Приморский район, МО "Катунинское", посёлок Катунино, Спасательно-оздоровительный комплекс "Катунино" | площадь: 70.3 кв.м | иное сооружение (беседка) | — |
| 172 | здание | 29:16:240601:2443 | Архангельская область, Приморский район, МО "Катунинское", п. Катунино, ул. Набережная, дом 14 | 25.1 | Жилой дом | 268846.1 |
| 173 | здание | 29:16:240601:2454 | Российская Федерация, Архангельская область, Приморский район, муниципальное образование "Катунинское", поселок Катунино, улица Набережная, дом 26 | 27.5 | Нежилое здание | — |
| 174 | здание | 29:16:240601:2456 | Архангельская область, Приморский район, МО "Катунинское", поселок Катунино, улица Набережная, дом 3, корпус 1 | 27.7 | Жилой дом | 296694.7 |

(наименование должности)

М.П.

(подпись)

(инициалы, фамилия)

ФГИС ЕГРН

(полное наименование органа кадастрового учета)

КАДАСТРОВЫЙ ПЛАН ТЕРРИТОРИИ

17.07.2018 г № 99/2018/134442883

| 1 | | | | | Лист № 147 | Всего листов 463 |
|-----------|--------------------------|--|--|-------------------------------------|---------------------------------------|-----------------------------|
| Номер п/п | Вид объекта недвижимости | Кадастровый номер объекта недвижимости | Адрес (описание местоположения) | Площадь или основная характеристика | Назначение (проектируемое назначение) | Кадастровая стоимость (руб) |
| 1 | 2 | 3 | 4 | 5 | 6 | 7 |
| 175 | сооружение | 29:16:240601:2463 | Архангельская область, Приморский район, муниципальное образование «Катунинское», поселок Катунино | площадь: 260.6 кв.м | иное сооружение (гараж) | — |
| 176 | здание | 29:16:240601:2464 | Архангельская область, Приморский район, поселок | 160.8 | Жилой дом | 1722328.8 |

| | | | | | | |
|-----|--------|-------------------|--|-------|----------------|-----------|
| | | | Катунино, улица Советская, дом 42 | | | |
| 177 | здание | 29:16:240601:2465 | Российская Федерация, Архангельская область, Приморский район, поселок Катунино, улица Советская, дом 43 | 195.3 | Жилой дом | 2091858.3 |
| 178 | здание | 29:16:240601:2470 | Архангельская область, Приморский район, муниципальное образование "Катунино", поселок Катунино, улица Авиаторов, дом 10 | 327.4 | Нежилое здание | 2211901.3 |
| 179 | здание | 29:16:000000:2520 | Архангельская обл., Приморский р-н, СТ "Радуга", д.23 | 21 | Нежилое здание | 156900 |
| 180 | здание | 29:16:000000:4664 | Архангельская обл., р-н Приморский, п.Катунино | 52 | Жилой дом | 556972 |

М.П.

ФГИС ЕГРН

(полное наименование органа кадастрового учета)

КПТ.1.2

КАДАСТРОВЫЙ ПЛАН ТЕРРИТОРИИ

17.07.2018 г № 99/2018/13442883

| 1 | | | | Лист № 148 | | Всего листов 463 |
|-----------|--------------------------|--|--|-------------------------------------|---------------------------------------|-----------------------------|
| Номер п/п | Вид объекта недвижимости | Кадастровый номер объекта недвижимости | Адрес (описание местоположения) | Площадь или основная характеристика | Назначение (проектируемое назначение) | Кадастровая стоимость (руб) |
| 1 | 2 | 3 | 4 | 5 | 6 | 7 |
| 181 | здание | 29:16:000000:4767 | Архангельская область, Приморский район, муниципальное образование "Катунино", поселок Катунино | 162 | Нежилое здание | 460037.88 |
| 182 | здание | 29:16:000000:4827 | Российская Федерация, Архангельская область, Приморский район, МО "Катунино", п. Катунино, ул. Катунина, д. 5, строение 1 | 32.8 | Нежилое здание | 221595.49 |
| 183 | здание | 29:16:000000:4828 | Российская Федерация, Архангельская область, Приморский район, МО "Катунино", дер. Лахта, пер. Сосновый, д. 1, строение 1 | 22.8 | Нежилое здание | 154035.89 |
| 184 | здание | 29:16:000000:4829 | Российская Федерация, Архангельская область, Приморский район, МО "Катунино", п. Катунино, ул. Набережная, д. 30, строение 1 | 20.5 | Нежилое здание | 138497.18 |
| 185 | здание | 29:16:000000:4830 | Архангельская область, Приморский район, п. Катунино, Военный городок №10 | 345 | Нежилое здание | 2330806.2 |
| 186 | здание | 29:16:000000:4831 | Архангельская область, Приморский район, п. Катунино, Военный городок №10 | 124 | Нежилое здание | 837739.04 |

М.П.

ФГИС ЕГРН

(полное наименование органа кадастрового учета)

КПТ.1.2

КАДАСТРОВЫЙ ПЛАН ТЕРРИТОРИИ

17.07.2018, г № 99/2018/134442883

| 1 | | | | | Лист № 149 | Всего листов 463 |
|-----------|--------------------------|--|---|-------------------------------------|---------------------------------------|-----------------------------|
| Номер п/п | Вид объекта недвижимости | Кадастровый номер объекта недвижимости | Адрес (описание местоположения) | Площадь или основная характеристика | Назначение (проектируемое назначение) | Кадастровая стоимость (руб) |
| 1 | 2 | 3 | 4 | 5 | 6 | 7 |
| 187 | здание | 29:16:000000:4832 | Архангельская область, Приморский район, п. Катунино, Военный городок №10 | 366 | Нежилое здание | 2472681.36 |
| 188 | здание | 29:16:000000:4833 | Российская Федерация, Архангельская область, Приморский район, МО "Катунинское", п. Катунино, здание 5 | 39 | Нежилое здание | 263482.44 |
| 189 | здание | 29:16:000000:4834 | Архангельская область, Приморский р-н, сельское поселение Катунинское, пос.Катунино, Аэродром | 63.7 | Нежилое здание | 430354.65 |
| 190 | здание | 29:16:000000:4835 | Российская Федерация, Архангельская область, Приморский район, МО "Катунинское", п. Катунино, ул. Авиаторов, д. 8, строение 1 | 50.6 | Нежилое здание | 341851.58 |
| 191 | здание | 29:16:000000:4836 | Российская Федерация, Архангельская область, Приморский район, МО "Катунинское", п. Катунино, ул. Матросская, д. 10, строение 1 | 51.2 | Нежилое здание | 345905.15 |
| 192 | здание | 29:16:000000:4837 | Архангельская область, Приморский район, п. Катунино, Военный городок №1 | 256 | Нежилое здание | 1729525.76 |

(наименование должности)

М.П.

(подпись)

(инициалы, фамилия)

ФГИС ЕГРН


(полное наименование органа кадастрового учета)

КПТ.1.2

КАДАСТРОВЫЙ ПЛАН ТЕРРИТОРИИ

17.07.2018, г № 99/2018/134442883

| 1 | | | | | Лист № 150 | Всего листов 463 |
|-----------|--------------------------|--|--|-------------------------------------|--|-----------------------------|
| Номер п/п | Вид объекта недвижимости | Кадастровый номер объекта недвижимости | Адрес (описание местоположения) | Площадь или основная характеристика | Назначение (проектируемое назначение) | Кадастровая стоимость (руб) |
| 1 | 2 | 3 | 4 | 5 | 6 | 7 |
| 193 | здание | 29:16:000000:4838 | Архангельская область, Приморский район, п. Катунино, Военный городок №1 | 177 | Нежилое здание | 1195804.92 |
| 194 | здание | 29:16:000000:4839 | Архангельская область, Приморский район, п. Катунино, Военный городок №1 | 972 | Нежилое здание | 6566793.12 |
| 195 | сооружение | 29:16:000000:4988 | Архангельская область, Приморский район, МО | протяженность: 3458 м | 10) Сооружения коммунального хозяйства | — |



Саморегулируемая организация, основанная на членстве лиц, осуществляющих подготовку проектной документации, регистрационный номер в государственном реестре СРО-П-037-26102009

некоммерческое партнерство саморегулируемая организация
"Объединение инженеров проектировщиков"

www.obeng.ru

www.proekt.obeng.ru

107023, г. Москва, пл. Журавлёва, д. 2, стр. 2, этаж 5, пом. 1

г. Москва

26 марта 2012 г.

СВИДЕТЕЛЬСТВО

**О ДОПУСКЕ К ОПРЕДЕЛЕННОМУ ВИДУ ИЛИ ВИДАМ РАБОТ,
КОТОРЫЕ ОКАЗЫВАЮТ ВЛИЯНИЕ НА БЕЗОПАСНОСТЬ
ОБЪЕКТОВ КАПИТАЛЬНОГО СТРОИТЕЛЬСТВА**

№ П.037.29.6030.03.2012

Выдано члену саморегулируемой организации

**Общество с ограниченной ответственностью
"АрхЗемПроект"**

ОГРН 1052901128422, ИНН 2901137741

163012, обл. Архангельская, г. Архангельск, ул. Ильича, д. 2, корп. 1, кв. 73

Основание выдачи Свидетельства:

протокол заседания Совета Партнерства от 22 марта 2012 г. № 32571-03-2012/П

Настоящим Свидетельством подтверждается допуск к работам, указанным в приложении к настоящему Свидетельству, которые оказывают влияние на безопасность объектов капитального строительства.

Начало действия с 26 марта 2012 г.

Свидетельство без приложения не действительно.

Свидетельство выдано без ограничения срока и территории его действия.

Заместитель Президента



В.А.Акопджанов



ПРИЛОЖЕНИЕ

к Свидетельству о допуске к определенному виду или видам работ, которые оказывают влияние на безопасность объектов капитального строительства от « 26 » марта 2012 г.
№ П.037.29.6030.03.2012

ВИДЫ

работ, которые оказывают влияние на безопасность объектов капитального строительства (кроме особо опасных и технически сложных объектов, объектов использования атомной энергии) и о допуске к которым член Некоммерческого партнерства саморегулируемой организации "Объединение инженеров проектировщиков" Общество с ограниченной ответственностью "АрхЗемПроект" имеет Свидетельство

| № | Наименование вида работ |
|------|---|
| 1. | Работы по подготовке схемы планировочной организации земельного участка: |
| 1.1. | Работы по подготовке генерального плана земельного участка |
| 1.2. | Работы по подготовке схемы планировочной организации трассы линейного объекта |
| 1.3. | Работы по подготовке схемы планировочной организации полосы отвода линейного сооружения |
| 2. | Работы по подготовке архитектурных решений |
| 3. | Работы по подготовке конструктивных решений |
| 4. | Работы по подготовке сведений о внутреннем инженерном оборудовании, внутренних сетях инженерно-технического обеспечения, о перечне инженерно-технических мероприятий: |
| 4.1. | Работы по подготовке проектов внутренних инженерных систем отопления, вентиляции, кондиционирования, противодымной вентиляции, теплоснабжения и холодоснабжения |
| 4.2. | Работы по подготовке проектов внутренних инженерных систем водоснабжения и канализации |
| 4.5. | Работы по подготовке проектов внутренних диспетчеризации, автоматизации и управления инженерными системами |
| 4.6. | Работы по подготовке проектов внутренних систем газоснабжения |
| 5. | Работы по подготовке сведений о наружных сетях инженерно-технического обеспечения, о перечне инженерно-технических мероприятий: |
| 5.1. | Работы по подготовке проектов наружных сетей теплоснабжения и их сооружений |
| 5.2. | Работы по подготовке проектов наружных сетей водоснабжения и канализации и их сооружений |
| 5.3. | Работы по подготовке проектов наружных сетей электроснабжения до 35 кВ включительно и их сооружений |
| 5.4. | Работы по подготовке проектов наружных сетей электроснабжения не более 110 кВ включительно и их сооружений |
| 5.5. | Работы по подготовке проектов наружных сетей электроснабжения 110 кВ и более и их сооружений |



Копия верна
 Директор ООО «АРХЗЕМПРОЕКТ»
 ПЕТРОВАВЛОВСКИЙ М.С.
 2012 г.

| | |
|-------|--|
| 5.6. | Работы по подготовке проектов наружных сетей слаботочных систем |
| 5.7. | Работы по подготовке проектов наружных сетей газоснабжения и их сооружений |
| 6. | Работы по подготовке технологических решений: |
| 6.1. | Работы по подготовке технологических решений жилых зданий и их комплексов |
| 6.2. | Работы по подготовке технологических решений общественных зданий и сооружений и их комплексов |
| 6.3. | Работы по подготовке технологических решений производственных зданий и сооружений и их комплексов |
| 6.4. | Работы по подготовке технологических решений объектов транспортного назначения и их комплексов |
| 6.5. | Работы по подготовке технологических решений гидротехнических сооружений и их комплексов |
| 6.6. | Работы по подготовке технологических решений объектов сельскохозяйственного назначения и их комплексов |
| 6.7. | Работы по подготовке технологических решений объектов специального назначения и их комплексов |
| 6.8. | Работы по подготовке технологических решений объектов нефтегазового назначения и их комплексов |
| 6.9. | Работы по подготовке технологических решений объектов сбора, обработки, хранения, переработки и утилизации отходов и их комплексов |
| 6.11. | Работы по подготовке технологических решений объектов военной инфраструктуры и их комплексов |
| 6.12. | Работы по подготовке технологических решений объектов очистных сооружений и их комплексов |
| 7. | Работы по разработке специальных разделов проектной документации: |
| 7.1. | Инженерно-технические мероприятия по гражданской обороне |
| 7.2. | Инженерно-технические мероприятия по предупреждению чрезвычайных ситуаций природного и техногенного характера |
| 7.3. | Разработка декларации по промышленной безопасности опасных производственных объектов |
| 7.4. | Разработка декларации безопасности гидротехнических сооружений |
| 9. | Работы по подготовке проектов мероприятий по охране окружающей среды |
| 10. | Работы по подготовке проектов мероприятий по обеспечению пожарной безопасности |
| 11. | Работы по подготовке проектов мероприятий по обеспечению доступа маломобильных групп населения |
| 12. | Работы по обследованию строительных конструкций зданий и сооружений |

Заместитель Президента

В.А.Акопджанов



Страница 2 из 2