Приложение
к постановлению администрации Приморского муниципального округа Архангельской области
от №

Схема расположения границ публичного сервитута устанавливаемого в целях строительства и эксплуатации линейного объекта системы газоснабжения «Сеть газораспределения в д. Лянецкое и д. Борисовская Приморского района Архангельской области» (код стройки СН 2025-02)

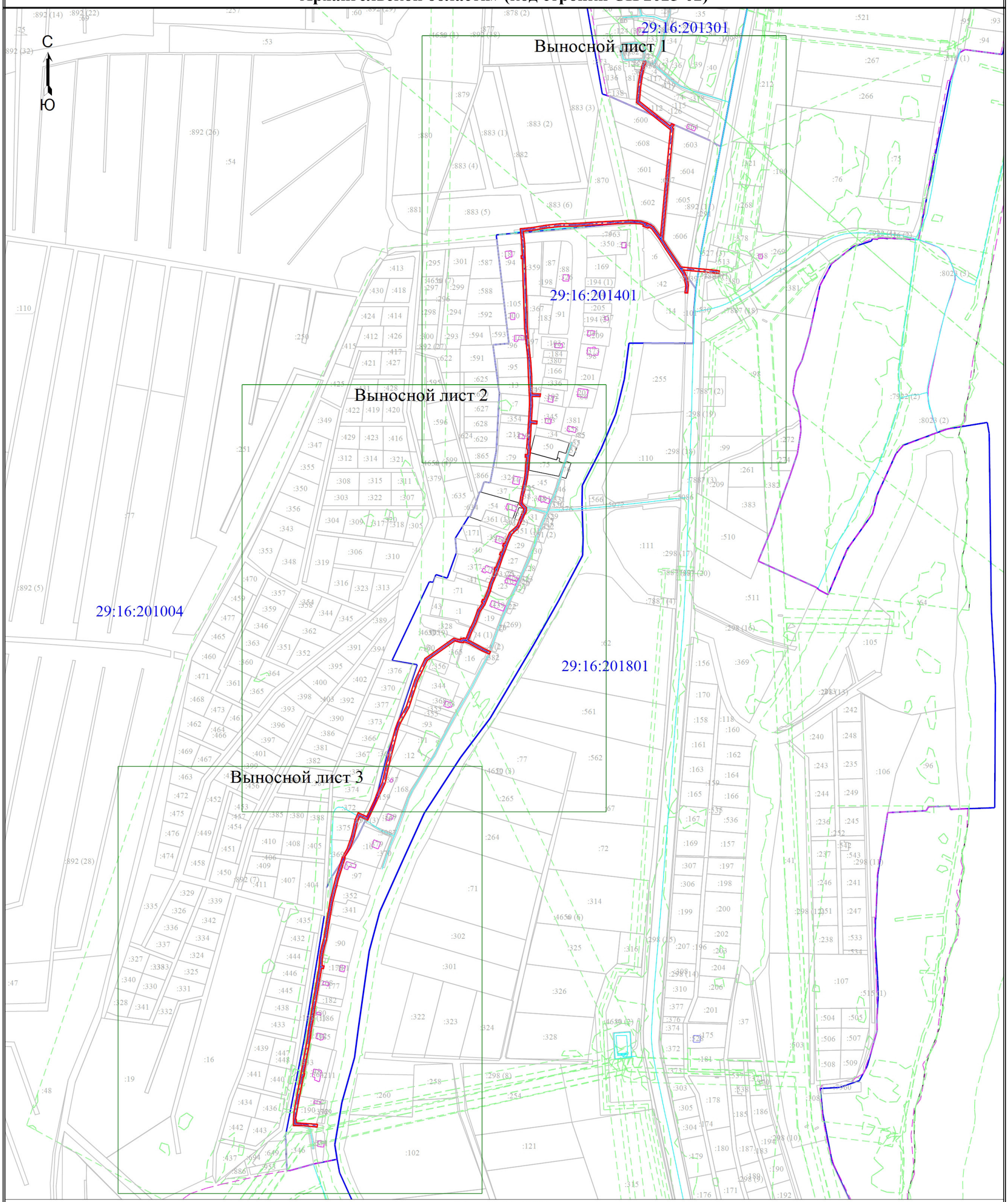

Масштаб 1:5500

Условные обозначения

- Граница полосы отвода земель, испрашиваемых на период строительства
- 1 - Обозначение новой характерной точки
- Часть границы, сведения ЕГРН о которой позволяют однозначно определить ее положение на местности
- Граница сооружения
- Граница населенного пункта
- 29:16:201401 - Номер кадастрового квартала
- Характерная точка границы, сведения о которой позволяют однозначно определить ее положение на местности
- :50 - Кадастровый номер объекта недвижимости
- Граница здания
- Граница кадастрового квартала
- Граница зоны с особыми условиями

Схема расположения границ публичного сервитута устанавливаемого в целях строительства и эксплуатации линейного объекта системы газоснабжения «Сеть газораспределения в д. Лянецкое и д. Борисовская Приморского района Архангельской области» (код стройки СН 2025-02)

Выносной лист 1

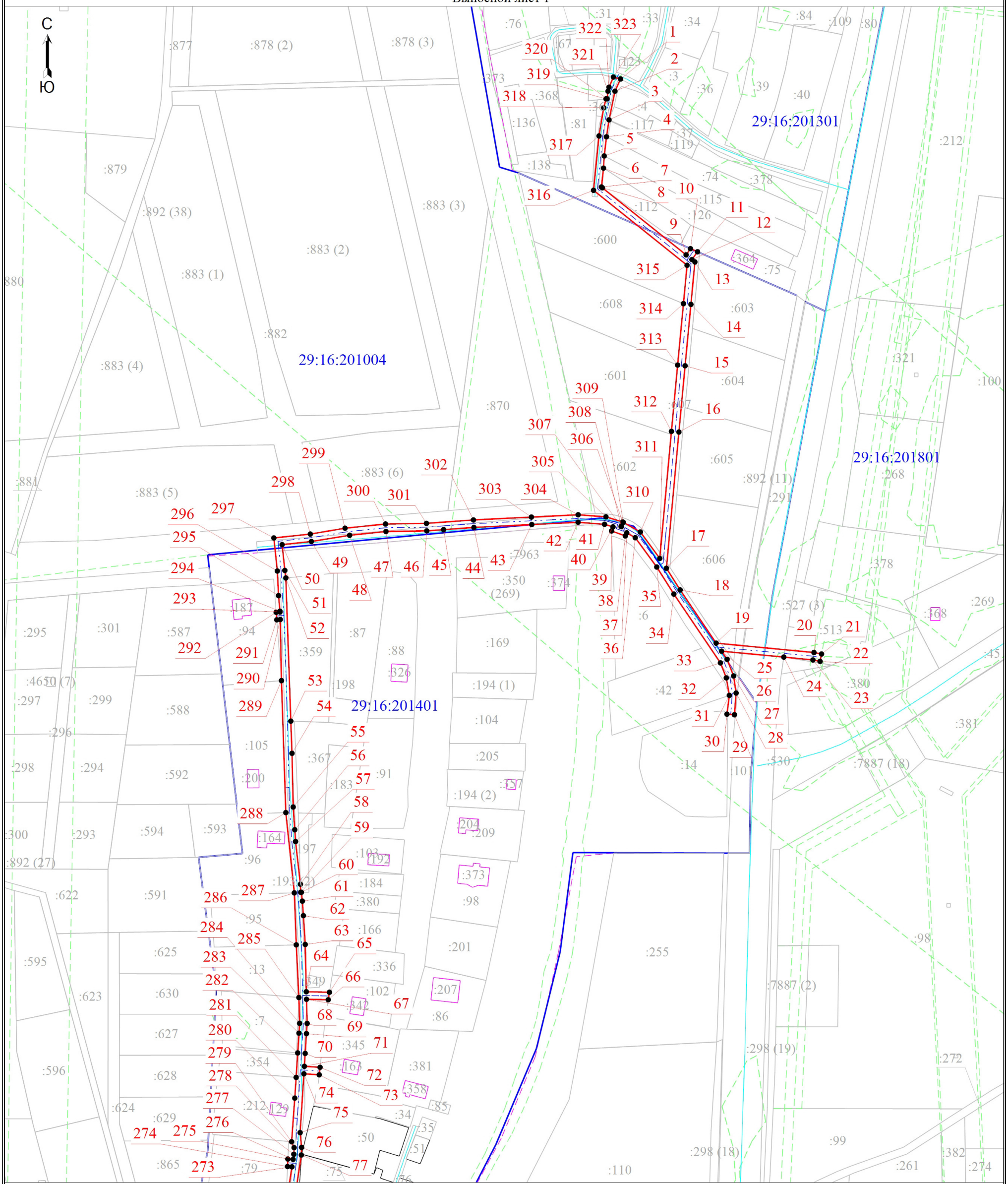

Масштаб 1:2000

Условные обозначения

- Граница полосы отвода земель, испрашиваемых на период строительства
- Характерная точка границы, сведения о которой позволяют однозначно определить ее положение на местности
1 - Обозначение новой характерной точки
:50 - Кадастровый номер объекта недвижимости
- Часть границы, сведения ЕГРН о которой позволяют однозначно определить ее положение на местности
- Граница здания
- Граница сооружения
- Граница кадастрового квартала
- Граница населенного пункта
- Граница зоны с особыми условиями
29:16:201401 - Номер кадастрового квартала

Схема расположения границ публичного сервитута устанавливаемого в целях строительства и эксплуатации линейного объекта системы газоснабжения «Сеть газораспределения в д. Лянецкое и д. Борисовская Приморского района Архангельской области» (код стройки СН 2025-02)

Выносной лист 2

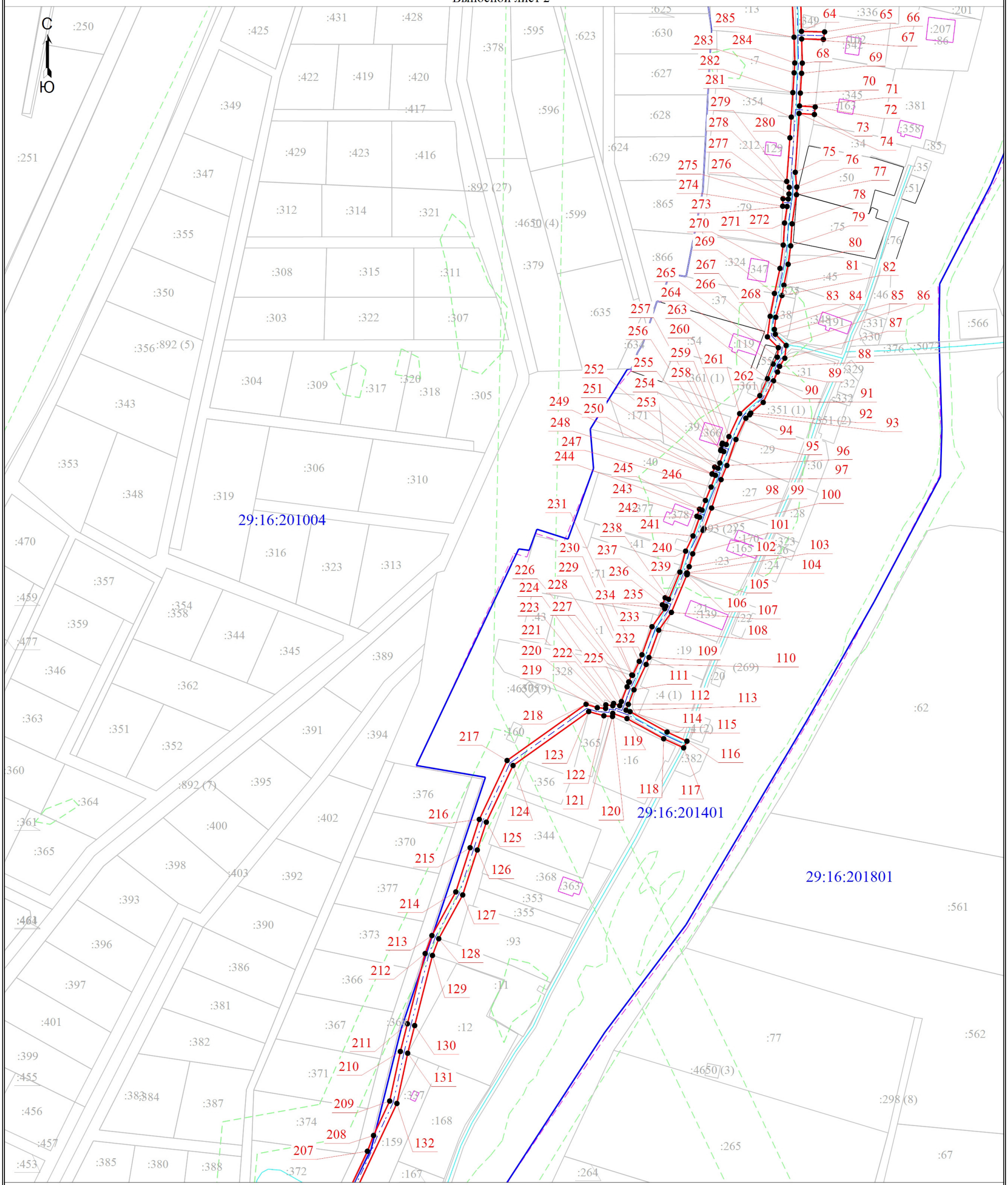

Масштаб 1:2000

Условные обозначения

- Граница полосы отвода земель, испрашиваемых на период строительства
- 1 - Обозначение новой характерной точки
- Часть границы, сведения ЕГРН о которой позволяют однозначно определить ее положение на местности
- Граница сооружения
- Граница населенного пункта
- 29:16:201401 - Номер кадастрового квартала
- Характерная точка границы, сведения о которой позволяют однозначно определить ее положение на местности
- :50 - Кадастровый номер объекта недвижимости
- Граница здания
- Граница кадастрового квартала
- Граница зоны с особыми условиями

Схема расположения границ публичного сервитута устанавливаемого в целях строительства и эксплуатации линейного объекта системы газоснабжения «Сеть газораспределения в д. Лянецкое и д. Борисовская Приморского района Архангельской области» (код стройки СН 2025-02)

Выносной лист 3

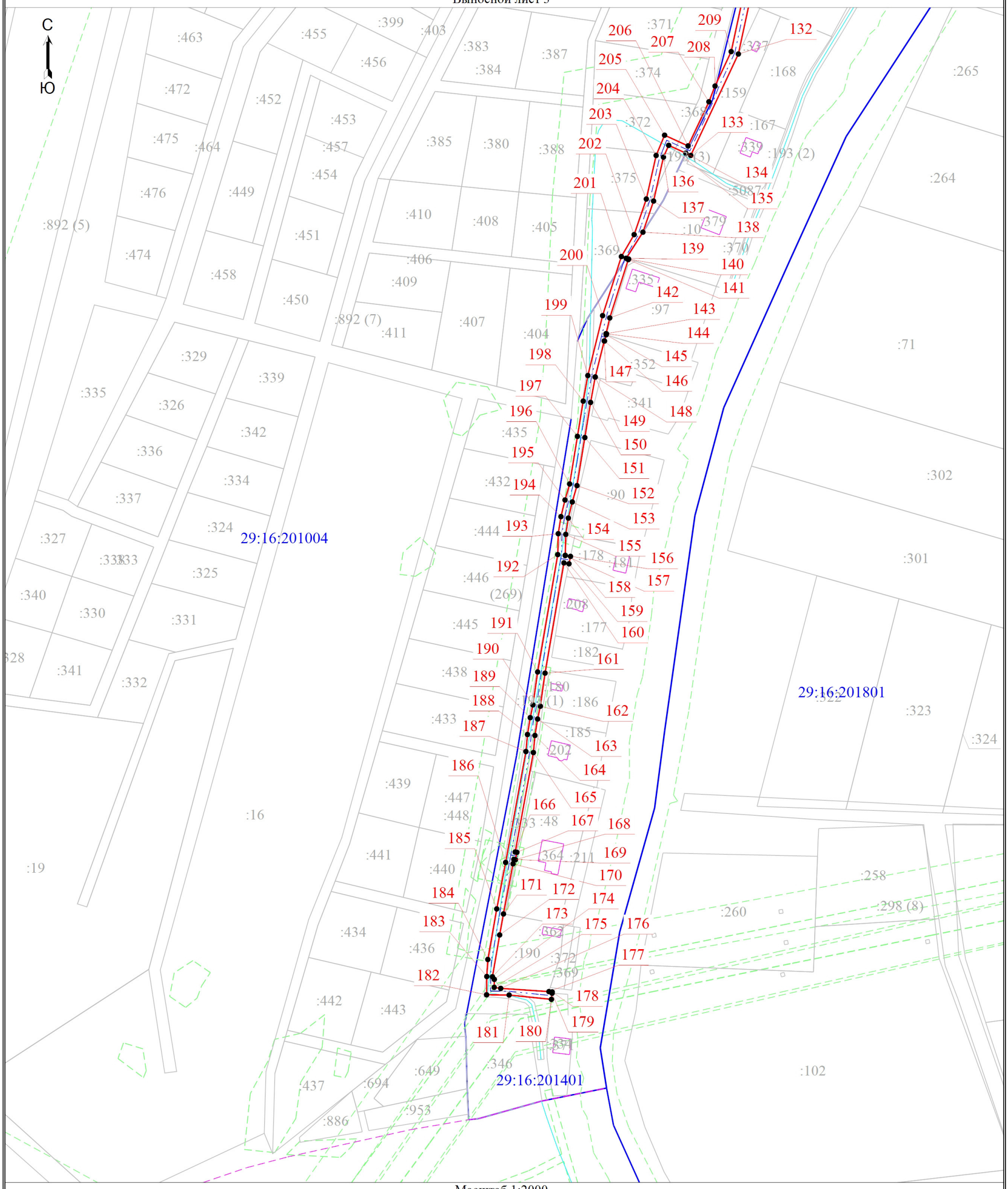

Масштаб 1:2000

Условные обозначения

- Граница полосы отвода земель, испрашиваемых на период строительства
- 1 - Обозначение новой характерной точки
- Часть границы, сведения ЕГРН о которой позволяют однозначно определить ее положение на местности
- Граница сооружения
- Граница населенного пункта
- 29:16:201401 - Номер кадастрового квартала
- Характерная точка границы, сведения о которой позволяют однозначно определить ее положение на местности
- :370 - Кадастровый номер объекта недвижимости
- Граница здания
- Граница кадастрового квартала
- Граница зоны с особыми условиями

Каталог координат

Объект: «Сеть газораспределения в д. Лянецкое и д. Борисовская Приморского района Архангельской области» (код стройки СН 2025-02).

Система координат МСК-29, зона 2

Площадь публичного сервитута – 8680 кв.м., в т.ч.:
по земельному участку 29:16:201004:606 - 23 кв.м.
по земельному участку 29:16:201004:607 - 657 кв.м.
по земельному участку 29:16:201004:892 - 16 кв.м.
по земельному участку 29:16:201004:291 - 45 кв.м.
по земельному участку 29:16:201401:193 - 2991 кв.м.
по земельному участку 29:16:201004:368 - 67 кв.м.
по земельному участку 29:16:201004:369 - 105 кв.м.
по земельному участку 29:16:201004:372 - 55 кв.м.
по земельному участку 29:16:201004:375 - 106 кв.м.
по земельному участку 29:16:201301:354 - 164 кв.м.
по земельному участку 29:16:201801:513 - 78 кв.м.
по земельному участку 29:16:201801:118 - 42 кв.м.
по земельному участку 29:16:201004:600 - 103 кв.м.
по земельному участку 29:16:000000:7963 - 878 кв.м.
по неразграниченным землям кадастрового квартала 29:16:201301 - 216 кв.м.
по неразграниченным землям кадастрового квартала 29:16:201401 - 2811 кв.м.
по неразграниченным землям кадастрового квартала 29:16:201004 - 323 кв.м.

Номер точки	Координаты, м		Средняя квадратическая погрешность определения координат характерных точек границ
	X	Y	
1	647521,06	2518351,48	0.10
2	647514,54	2518348,49	0.10
3	647499,27	2518345,34	0.10
4	647490,21	2518343,96	0.10
5	647480,02	2518342,78	0.10
6	647473,54	2518342,39	0.10
7	647463,46	2518341,28	0.10
8	647463,03	2518341,79	0.10
9	647427,28	2518386,41	0.10
10	647430,58	2518388,75	0.10
11	647428,94	2518392,5	0.10
12	647424,77	2518389,54	0.10
13	647423,5	2518391,12	0.10
14	647400,89	2518388,99	0.10
15	647368,16	2518385,88	0.10
16	647332,82	2518382,58	0.10
17	647260,21	2518375,93	0.10
18	647248,63	2518383,25	0.10

19	647220,29	2518402,44	0.10
20	647215,28	2518454,6	0.10
21	647214,49	2518458,63	0.10
22	647210,56	2518457,85	0.10
23	647211,32	2518454,02	0.10
24	647212,86	2518438,52	0.10
25	647215,99	2518405,35	0.10
26	647211,64	2518408,29	0.10
27	647202,78	2518411,75	0.10
28	647193,67	2518413,09	0.10
29	647182,11	2518412,19	0.10
30	647182,42	2518408,2	0.10
31	647192,43	2518409,48	0.10
32	647201,75	2518407,86	0.10
33	647209,76	2518404,73	0.10
34	647246,43	2518379,9	0.10
35	647260,86	2518370,78	0.10
36	647276,48	2518359,33	0.10
37	647279,05	2518354,77	0.10
38	647277,45	2518354,03	0.10
39	647280,08	2518346,68	0.10
40	647282,27	2518347,44	0.10
41	647283,65	2518342,94	0.10
42	647284,71	2518328,83	0.10
43	647283,51	2518304,14	0.10
44	647281,96	2518273,29	0.10
45	647280,79	2518257,15	0.10
46	647280,13	2518248,15	0.10
47	647279,8	2518226,4	0.10
48	647277,79	2518207,03	0.10
49	647274,46	2518186,62	0.10
50	647272,8	2518171,03	0.10
51	647259,04	2518172,48	0.10
52	647255,02	2518173	0.10
53	647178,7	2518175,66	0.10
54	647161,54	2518176,3	0.10
55	647132,91	2518176,94	0.10
56	647120,78	2518177,76	0.10
57	647114,5	2518178,19	0.10
58	647091,76	2518180,79	0.10
59	647087,45	2518180,93	0.10
60	647087,45	2518181,29	0.10
61	647082,73	2518181,83	0.10
62	647074,99	2518182,37	0.10

63	647059,64	2518183,36	0.10
64	647034,42	2518183,93	0.10
65	647034,15	2518196,26	0.10
66	647030,16	2518195,62	0.10
67	647030,41	2518184,02	0.10
68	647017,52	2518184,37	0.10
69	647012,09	2518184	0.10
70	647001,55	2518183,33	0.10
71	646994,66	2518182,89	0.10
72	646994,13	2518191,25	0.10
73	646990,15	2518190,82	0.10
74	646990,67	2518182,64	0.10
75	646959,32	2518180,63	0.10
76	646951,44	2518181,41	0.10
77	646947,37	2518181,27	0.10
78	646931,85	2518178,91	0.10
79	646920,11	2518178,19	0.10
80	646910,26	2518176,82	0.10
81	646899,12	2518174,58	0.10
82	646893,63	2518173,51	0.10
83	646882,04	2518170,22	0.10
84	646875,54	2518169,5	0.10
85	646872,96	2518170	0.10
86	646867	2518175,75	0.10
87	646860,2	2518175,04	0.10
88	646855,83	2518172,27	0.10
89	646852,82	2518171,16	0.10
90	646848,14	2518169,03	0.10
91	646836,63	2518163,54	0.10
92	646830,94	2518156,89	0.10
93	646830	2518156,29	0.10
94	646828,2	2518154,26	0.10
95	646816,88	2518148,97	0.10
96	646802,99	2518144,18	0.10
97	646795,46	2518141,06	0.10
98	646780,33	2518136,02	0.10
99	646769,35	2518132	0.10
100	646768,37	2518131,46	0.10
101	646755,91	2518125,92	0.10
102	646749,05	2518124,06	0.10
103	646745,7	2518122,75	0.10
104	646745,51	2518123,1	0.10
105	646744,87	2518122,93	0.10
106	646744,75	2518122,88	0.10

107	646724,68	2518114,57	0.10
108	646715,18	2518107,83	0.10
109	646700,66	2518102,63	0.10
110	646696,94	2518101,11	0.10
111	646683,41	2518094,63	0.10
112	646675,66	2518091,63	0.10
113	646672,54	2518090,39	0.10
114	646671,75	2518092,56	0.10
115	646660,89	2518112,28	0.10
116	646656	2518122,86	0.10
117	646652,47	2518121,11	0.10
118	646657,32	2518110,48	0.10
119	646668,09	2518090,91	0.10
120	646670,85	2518083,31	0.10
121	646669,2	2518083,17	0.10
122	646669,56	2518078,58	0.10
123	646671,82	2518070,5	0.10
124	646643,06	2518030,15	0.10
125	646612,84	2518015,9	0.10
126	646597,98	2518011,08	0.10
127	646574,04	2518003,31	0.10
128	646550,69	2517990,54	0.10
129	646541,78	2517987,18	0.10
130	646504,38	2517977,7	0.10
131	646489,65	2517973,97	0.10
132	646462,88	2517968,21	0.10
133	646408,77	2517942,81	0.10
134	646409,99	2517940,18	0.10
135	646414,16	2517931,05	0.10
136	646407,85	2517928,25	0.10
137	646384,42	2517922,99	0.10
138	646367,82	2517917,3	0.10
139	646353,9	2517908,38	0.10
140	646353,49	2517909,67	0.10
141	646353,18	2517909,49	0.10
142	646322,07	2517899,6	0.10
143	646313,66	2517897,63	0.10
144	646313,6	2517897,86	0.10
145	646313,07	2517897,7	0.10
146	646309,73	2517896,83	0.10
147	646309,78	2517896,66	0.10
148	646290,57	2517891,86	0.10
149	646290,48	2517891,84	0.10
150	646276,98	2517889,39	0.10

151	646258,23	2517886,32	0.10
152	646232,59	2517882,14	0.10
153	646223,87	2517879,61	0.10
154	646215,25	2517877,5	0.10
155	646206,58	2517876,14	0.10
156	646195,39	2517875,87	0.10
157	646195,29	2517875,85	0.10
158	646194,82	2517878,68	0.10
159	646190,88	2517877,86	0.10
160	646191,35	2517875,18	0.10
161	646132,54	2517865,1	0.10
162	646114,88	2517862,57	0.10
163	646108,05	2517861,13	0.10
164	646099,28	2517859,7	0.10
165	646090,16	2517858,87	0.10
166	646037,07	2517849,16	0.10
167	646036,91	2517850,06	0.10
168	646032,98	2517849,29	0.10
169	646033,13	2517848,45	0.10
170	646030,79	2517848,02	0.10
171	646004,04	2517842,91	0.10
172	645992,84	2517840,88	0.10
173	645970,53	2517837,03	0.10
174	645969,14	2517838,02	0.10
175	645964,87	2517837,97	0.10
176	645964,33	2517841,45	0.10
177	645962,61	2517867,16	0.10
178	645962,42	2517868,91	0.10
179	645961,74	2517868,85	0.10
180	645958,47	2517868,49	0.10
181	645960,78	2517845,94	0.10
182	645960,91	2517833,93	0.10
183	645970,66	2517834,03	0.10
184	645979,75	2517834,56	0.10
185	646006,73	2517839,33	0.10
186	646031,52	2517844,08	0.10
187	646090,7	2517854,9	0.10
188	646099,79	2517855,73	0.10
189	646108,79	2517857,2	0.10
190	646115,58	2517858,63	0.10
191	646133,16	2517861,15	0.10
192	646195,78	2517871,88	0.10
193	646206,94	2517872,14	0.10
194	646216,04	2517873,57	0.10

195	646224,91	2517875,74	0.10
196	646233,47	2517878,23	0.10
197	646258,87	2517882,38	0.10
198	646277,66	2517885,45	0.10
199	646291,32	2517887,93	0.10
200	646323,28	2517895,79	0.10
201	646354,81	2517905,81	0.10
202	646366,51	2517912,63	0.10
203	646385,51	2517919,13	0.10
204	646408,73	2517924,35	0.10
205	646419,56	2517928,86	0.10
206	646413,83	2517941,38	0.10
207	646437,4	2517952,51	0.10
208	646445,79	2517955,77	0.10
209	646464,16	2517964,39	0.10
210	646490,57	2517970,08	0.10
211	646505,36	2517973,83	0.10
212	646542,8	2517983,31	0.10
213	646552,39	2517986,9	0.10
214	646575,63	2517999,63	0.10
215	646599,21	2518007,27	0.10
216	646614,32	2518012,17	0.10
217	646645,71	2518026,98	0.10
218	646675,73	2518069,1	0.10
219	646673,85	2518075,05	0.10
220	646673,5	2518079,5	0.10
221	646675,39	2518079,65	0.10
222	646674,91	2518083,34	0.10
223	646676,13	2518083,78	0.10
224	646674,94	2518087,04	0.10
225	646677,12	2518087,91	0.10
226	646685	2518090,96	0.10
227	646687,5	2518092,15	0.10
228	646687,62	2518091,84	0.10
229	646691,27	2518093,49	0.10
230	646691,13	2518093,89	0.10
231	646698,56	2518097,45	0.10
232	646702,09	2518098,89	0.10
233	646717,04	2518104,25	0.10
234	646726,63	2518111,05	0.10
235	646727,98	2518111,61	0.10
236	646728,74	2518109,78	0.10
237	646732,46	2518111,25	0.10
238	646731,67	2518113,14	0.10

239	646746,16	2518119,13	0.10
240	646757,33	2518122,16	0.10
241	646765,43	2518126,13	0.10
242	646775,39	2518129,61	0.10
243	646775,94	2518128,19	0.10
244	646779,71	2518129,54	0.10
245	646779,17	2518130,93	0.10
246	646784,36	2518132,75	0.10
247	646791,51	2518135,76	0.10
248	646797,77	2518138,08	0.10
249	646798,41	2518136,28	0.10
250	646798,56	2518136,33	0.10
251	646802,16	2518137,67	0.10
252	646801,54	2518139,42	0.10
253	646804,31	2518140,41	0.10
254	646810,4	2518142,51	0.10
255	646810,96	2518140,87	0.10
256	646811,47	2518141,05	0.10
257	646814,17	2518141,56	0.10
258	646814,87	2518141,79	0.10
259	646814,18	2518143,81	0.10
260	646818,39	2518145,26	0.10
261	646830,64	2518150,98	0.10
262	646840,22	2518161,74	0.10
263	646849,26	2518165,82	0.10
264	646857,1	2518168,81	0.10
265	646860,76	2518171,08	0.10
266	646865,8	2518171,61	0.10
267	646871,57	2518165,78	0.10
268	646882,55	2518167,26	0.10
269	646894,72	2518169,53	0.10
270	646908,09	2518172,48	0.10
271	646920,51	2518174,21	0.10
272	646932,27	2518174,92	0.10
273	646941,08	2518176,26	0.10
274	646941,23	2518173,92	0.10
275	646945,23	2518174,1	0.10
276	646945,05	2518176,87	0.10
277	646947,75	2518177,28	0.10
278	646951,31	2518177,41	0.10
279	646954,45	2518176,09	0.10
280	646977,71	2518177,78	0.10
281	646988,76	2518178,51	0.10
282	647001,8	2518179,34	0.10

283	647012,35	2518180,01	0.10
284	647017,6	2518180,36	0.10
285	647031,34	2518179,98	0.10
286	647059,42	2518178,58	0.10
287	647087,14	2518177,54	0.10
288	647129,94	2518173,01	0.10
289	647200,29	2518170,69	0.10
290	647232,89	2518170,04	0.10
291	647232,71	2518168,18	0.10
292	647236,72	2518167,86	0.10
293	647236,89	2518169,9	0.10
294	647237,29	2518169,88	0.10
295	647245,61	2518169,13	0.10
296	647258,73	2518168,49	0.10
297	647276,36	2518166,63	0.10
298	647278,42	2518186,08	0.10
299	647281,56	2518204,57	0.10
300	647283,8	2518226,16	0.10
301	647284,13	2518247,97	0.10
302	647285,96	2518273,05	0.10
303	647287,5	2518303,95	0.10
304	647288,72	2518328,88	0.10
305	647287,61	2518343,69	0.10
306	647284,88	2518352,58	0.10
307	647282,51	2518351,76	0.10
308	647282,45	2518351,93	0.10
309	647284,66	2518352,95	0.10
310	647279,54	2518362,04	0.10
311	647265,43	2518372,39	0.10
312	647333,19	2518378,6	0.10
313	647368,54	2518381,9	0.10
314	647401,27	2518385,01	0.10
315	647421,73	2518386,94	0.10
316	647461,7	2518337,08	0.10
317	647490,69	2518339,99	0.10
318	647505,71	2518342,49	0.10
319	647510,45	2518343,73	0.10
320	647510,52	2518344,32	0.10
321	647514,54	2518344,77	0.10
322	647516,65	2518345,32	0.10
323	647522,09	2518347,68	0.10
1	647521,06	2518351,48	0.10