

Схема расположения границ публичного сервитута объекта электросетевого хозяйства:
«отпайка на ПС «Ломоносовская» от ВЛ-110кВ Жаровиха-1,2»,
расположенного по адресу: Архангельская область, г.Архангельск

Площадь испрашиваемого публичного сервитута: 103 124 кв.м

Каталог координат: Приложение 1 на 2 листах

Система координат: МСК-29, зона 2

Кадастровые номера земельных участков, в отношении которых испрашивается публичный сервитут: 29:22:060302:66, 29:22:060302:174, ЕЗП 29:22:000000:19 (29:22:060302:49), 29:22:060105:273, 29:16:070401:536, 29:16:070401:491, 29:16:070401:552, 29:16:070401:489, 29:16:070401:251, 29:16:070401:288, 29:16:070401:544, 29:16:070401:56, 29:16:070401:61, 29:16:070401:289, 29:16:070401:59, 29:16:070401:57, 29:16:070401:255, 29:16:070401:60, 29:16:070401:62, 29:16:070401:63, 29:16:070401:65, 29:16:070401:538, 29:16:070401:78, 29:16:070401:80, 29:16:070301:1010, 29:16:070301:635, 29:16:070301:567, 29:16:070301:565, 29:16:070301:274, 29:16:070301:1552, 29:16:070301:259, 29:16:070301:256, 29:16:070301:370, 29:16:070301:1229, 29:16:070301:1233, 29:16:070301:1468, 29:16:070301:1370, 29:16:070301:1232, 29:16:070301:272, 29:16:070301:1531, 29:16:070301:746, 29:16:070301:339, 29:16:070301:340, 29:16:070301:290, 29:16:070301:326, 29:16:070301:324, 29:00:000000:106626, 29:16:070301:273, 29:16:070301:276, 29:16:070301:275, 29:16:070301:756, 29:16:070301:1505, 29:16:070301:202, 29:16:070301:854, 29:16:070301:386, 29:16:000000:7787, 29:22:000000:12507, земли кадастровых кварталов: 29:22:060302, 29:22:060105, 29:16:070401, 29:16:070301

Утверждена

(наименование документа об утверждении, включая

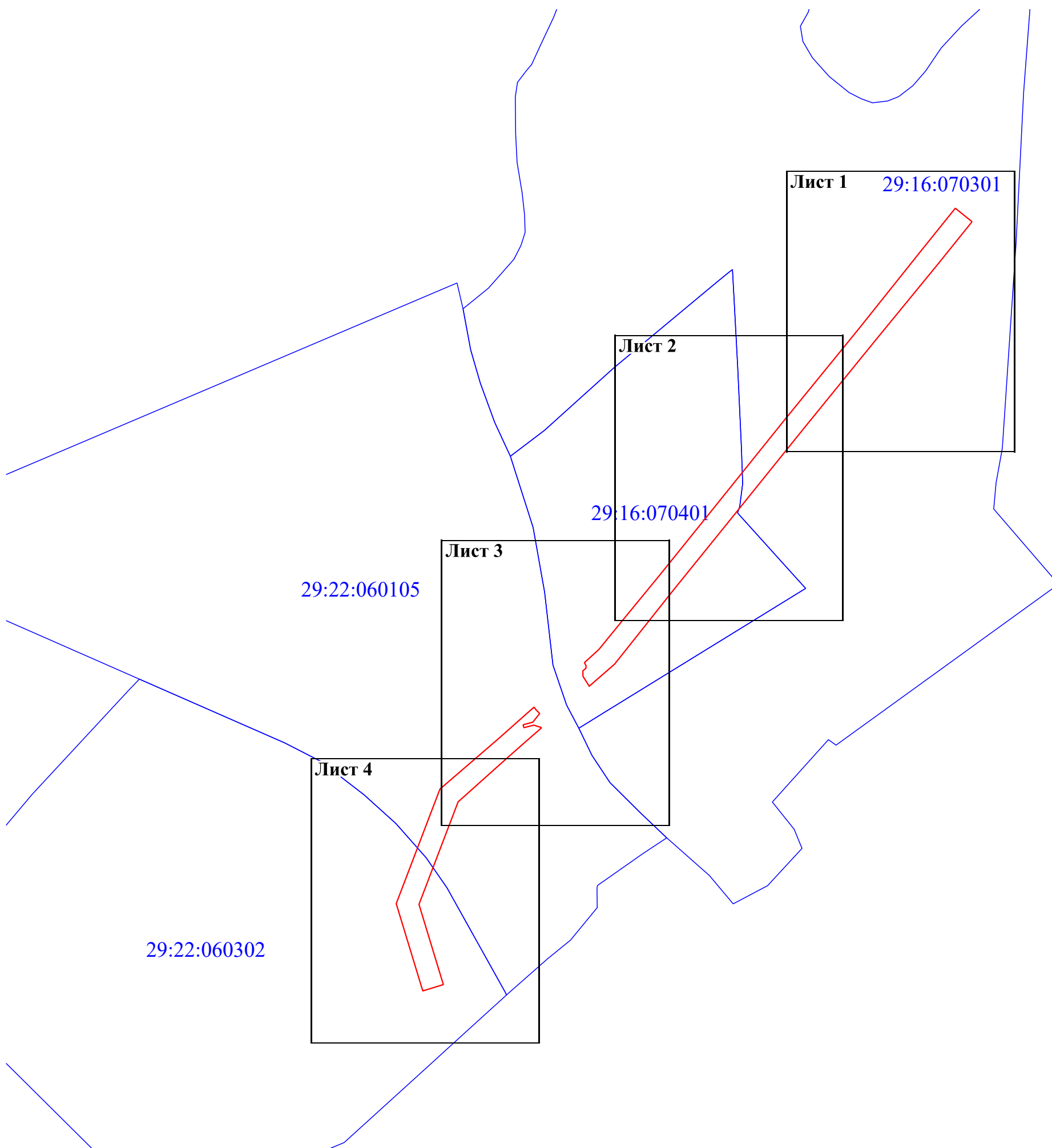
наименования органов государственной власти или

органов местного самоуправления, принявших

решение об утверждении схемы или подписавших
соглашение о перераспределении земельных участков)


от _____ № _____

Схема расположения листов



Масштаб 1:10 000

Условные обозначения:

 - проектные границы публичного сервитута;


 - номер и граница кадастрового квартала.

Схема расположения границ публичного сервитута объекта электросетевого хозяйства:
«отпайка на ПС «Ломоносовская» от ВЛ-110кВ Жаровиха-1,2»,
расположенного по адресу: Архангельская область, г.Архангельск



Масштаб 1:2 000

Условные обозначения:

- - проектные границы публичного сервитута;
- - граница объекта электросетевого хозяйства;
- 29:16:070301 - номер и граница кадастрового квартала;
- :716 - граница и кадастровый номер земельного участка сведения о котором содержатся в ЕГРН;
- :5152(6) - обозначение контура многоконтурного земельного участка;
- 1 - обозначение и номер характерной точки проектных границ публичного сервитута.

Схема расположения границ публичного сервитута объекта электросетевого хозяйства:
«отпайка на ПС «Ломоносовская» от ВЛ-110кВ Жаровиха-1,2»,
расположенного по адресу: Архангельская область, г.Архангельск



Масштаб 1:2 000

Условные обозначения:

- - проектные границы публичного сервитута;
- - граница объекта электросетевого хозяйства;
- 29:16:070401 - номер и граница кадастрового квартала;
- :101 - граница и кадастровый номер земельного участка сведения о котором содержатся в ЕГРН;
- :5152(6) - обозначение контура многоконтурного земельного участка;
- 1 - обозначение и номер характерной точки проектных границ публичного сервитута.



Масштаб 1:2 000

Условные обозначения:

- - проектные границы публичного сервитута;
- - граница объекта электросетевого хозяйства;
- 29:22:060105 - номер и граница кадастрового квартала;
- :117 - граница и кадастровый номер земельного участка сведения о котором содержатся в ЕГРН;
- :5152(6) - обозначение контура многоконтурного земельного участка;
- 1 - обозначение и номер характерной точки проектных границ публичного сервитута.

Схема расположения границ публичного сервитута объекта электросетевого хозяйства:
«отпайка на ПС «Ломоносовская» от ВЛ-110кВ Жаровиха-1,2»,
расположенного по адресу: Архангельская область, г.Архангельск



Масштаб 1:2 000

Условные обозначения:

- - проектные границы публичного сервитута;
- - граница объекта электросетевого хозяйства;
- 29:22:060302 - номер и граница кадастрового квартала;
- :158 - граница и кадастровый номер земельного участка сведения о котором содержатся в ЕГРН;
- :5152(6) - обозначение контура многоконтурного земельного участка;
- 1 - обозначение и номер характерной точки проектных границ публичного сервитута.

**Каталог координат границ публичного сервитута
объекта электросетевого хозяйства: «отпайка на ПС «Ломоносовская» от ВЛ-110кВ Жаровиха-1,2»**

Площадь публичного сервитута: 103 124 кв.м.		
Метод определения координат: Аналитический метод		
Система координат: МСК - 29, зона 2		
Средняя квадратичная погрешность определения координат характерных точек контура (Mt) = 0,10 м		
Обозначение характерных точек границ	Координаты, м	
	X	Y
1	2	3
Контур 1		
1	651 741,00	2 528 907,53
2	651 642,05	2 528 827,97
3	651 462,27	2 528 680,55
4	651 250,89	2 528 508,96
5	651 049,65	2 528 347,30
6	650 887,08	2 528 216,23
7	650 749,95	2 528 107,31
8	650 710,64	2 528 076,09
9	650 658,97	2 528 016,91
10	650 660,27	2 528 016,75
11	650 682,32	2 528 002,73
12	650 694,78	2 528 002,28
13	650 701,23	2 528 009,41
14	650 706,57	2 528 009,85
15	650 714,59	2 528 006,29
16	650 715,02	2 528 005,84
17	650 745,07	2 528 039,54
18	650 812,91	2 528 094,95
19	650 916,58	2 528 179,63
20	651 079,10	2 528 310,67
21	651 280,43	2 528 472,41
22	651 491,86	2 528 644,02
23	651 673,43	2 528 789,05
24	651 772,32	2 528 868,55
1	651 741,00	2 528 907,53
Контур 2		
25	650 562,75	2 527 906,72
26	650 518,19	2 527 855,69
27	650 492,00	2 527 826,37
28	650 390,09	2 527 712,28
29	650 151,13	2 527 621,08
30	649 971,29	2 527 675,98
31	649 964,78	2 527 678,08
32	649 949,91	2 527 630,35
33	649 956,48	2 527 628,22
34	650 153,08	2 527 568,25
35	650 419,79	2 527 670,15
36	650 536,80	2 527 805,39
37	650 553,44	2 527 824,62
38	650 610,86	2 527 889,02
39	650 603,30	2 527 894,44

40	650 596,05	2 527 901,95
41	650 575,35	2 527 886,05
42	650 569,61	2 527 863,51
43	650 562,73	2 527 865,35
44	650 568,90	2 527 888,31
25	650 562,75	2 527 906,72